



РЕШЕНИЕ
ДУМЫ ГОРОДА КОГАЛЫМА
Ханты-Мансийского автономного округа - Югры

От «22» июня 2022 г.

№ 135-ГД

О внесении изменений
в решение Думы города Когалыма
от 25.07.2008 №275-ГД

В соответствии с Градостроительным кодексом Российской Федерации, Федеральным законом от 06.10.2003 №131-ФЗ «Об общих принципах организации местного самоуправления в Российской Федерации», приказом Министерства природы России от 27.02.2017 №72 «Об утверждении состава лесохозяйственных регламентов, порядка их разработки, сроков их действия и порядка внесения в них изменений», приказом Министерства экономического развития Российской Федерации от 09.01.2018 №10 «Об утверждении Требований к описанию и отображению в документах территориального планирования объектов федерального значения, объектов регионального значения, объектов местного значения и о признании утратившим силу приказа Минэкономразвития России от 7 декабря 2016г. №793», Уставом города Когалыма, постановлением главы города Когалыма от 14.03.2022 №5 «О подготовке предложений о внесении изменений в генеральный план города Когалыма », рассмотрев представленный проект внесения изменений в генеральный план города Когалыма, разработанный ООО «Логика» в рамках выполнения муниципального контракта от 23.07.2021 № 01873000137210001550001, учитывая результаты публичных слушаний от 23.05.2022, в целях создания условий для устойчивого развития города Когалыма, Дума города Когалыма РЕШИЛА:

1. Внести в решение Думы города Когалыма от 25.07.2008 №275-ГД «Об утверждении генерального плана города Когалыма» (далее – решение) следующие изменения:

1.1. Часть 1 решения изложить в следующей редакции:

«1. Утвердить генеральный план города Когалыма в составе:

1.1. Положение о территориальном планировании города Когалыма согласно приложению 1 к настоящему решению;

1.2. Карта планируемого размещения объектов местного значения городского округа в области физической культуры и массового спорта, образования, здравоохранения, обработки, утилизации, обезвреживания, размещения твердых коммунальных отходов, в иных областях в связи с решением вопросов местного значения городского округа согласно приложению 2 к настоящему решению;

1.3. Карта планируемого размещения автомобильных дорог местного значения городского округа согласно приложению 3 к настоящему решению;

1.4. Карта планируемого размещения объектов местного значения городского округа в области электро-, тепло-, газо- и водоснабжения населения, водоотведения, связи согласно приложению 4 к настоящему решению;

1.5. Карта функциональных зон, совмещенная с картой границ населенных пунктов, согласно приложению 5 к настоящему решению.

1.6. Сведения о границах населенных пунктов, входящих в состав городского округа, согласно приложению 6 к настоящему решению.».

2. Приложения 1 – 6 к решению изложить согласно приложениям 1 – 6 к настоящему решению.

3. Признать пункты 1.1 - 1.6 части 1, часть 2 решения Думы города Когалыма от 18.11.2020 №481-ГД «О внесении изменений в решение Думы города Когалыма от 25.07.2008 №275-ГД» утратившими силу.

4. Администрации города Когалыма в десятидневный срок со дня утверждения генерального плана города Когалыма обеспечить доступ к генеральному плану города Когалыма на официальном сайте Федеральной государственной информационной системы территориального планирования.

5. Опубликовать настоящее решение и приложения к нему в газете «Когалымский вестник».

Председатель
Думы города Когалыма



А.Ю.Говорищева

Глава
города Когалыма



И.Пальчиков



Приложение 1
к решению Думы
города Когалыма
от 22.06.2022 № 135-ГД

Положение о территориальном планировании



СОДЕРЖАНИЕ:

ОБЩИЕ ПОЛОЖЕНИЯ	4
1. Сведения о видах, назначении и наименованиях планируемых для размещения объектов местного значения городского округа, их основные характеристики, их местоположение, а также характеристики зон с особыми условиями использования территорий в случае, если установление таких зон требуется в связи с размещением данных объектов	5
1.1 Объекты местного значения городского округа, планируемые к размещению	6
1.1.1 Размещение объектов социального и культурно-бытового обслуживания населения	6
1.1.1.1 В области образования	6
1.1.1.2 В области физической культуры и массового спорта	7
1.1.1.3 Учреждения культуры и искусства	8
1.1.1.4 Объекты рекреации	8
1.1.1.5 Объекты промышленности	8
1.1.1.6 Объекты отдыха и туризма	8
1.1.1.7 Объекты единой государственной системы предупреждения и ликвидации чрезвычайных ситуаций	9
1.1.2 Размещение объектов транспортной инфраструктуры	9
1.1.2.1 В области автомобильных дорог местного значения	9
1.1.3 Размещение объектов специального назначения	10
1.1.3.1 Объекты ритуального назначения	10
1.1.4 Размещение объектов инженерной инфраструктуры	10
1.1.4.1 В области водоснабжения населения	10
1.1.4.2 В области водоотведения населения	10
1.1.4.3 В области теплоснабжения населения	12
1.1.4.4 В области электроснабжения населения	12
1.1.4.5 В области газоснабжения населения	12
1.1.4.6 В области обеспечения системой связи	12
1.1.5 Размещение объектов, относящихся к иным областям в связи с решением вопросов местного значения городского округа	13
2. Параметры функциональных зон, а также сведения о планируемых для размещения в них объектах федерального значения, регионального значения, объектах местного значения ГОРОДСКОГО ОКРУГА	13

ОБЩИЕ ПОЛОЖЕНИЯ

Настоящее Положение о территориальном планировании (далее по тексту – Положение) городского округа Когалым Ханты-Мансийского автономного округа-Югры (далее по тексту также – муниципальное образование, городской округ, город Когалым, городской округ Когалым) подготовлено в соответствии со статьей 23 Градостроительного кодекса Российской Федерации в качестве текстовой части материалов проекта внесения изменений в генеральный план города Когалыма (далее по тексту – генеральный план), содержащей:

1) сведения о видах, назначении и наименованиях планируемых для размещения объектов местного значения городского округа, их основные характеристики, их

местоположение (для объектов местного значения, не являющихся линейными объектами, указываются функциональные зоны), а также характеристики зон с особыми условиями использования территорий в случае, если установление таких зон требуется в связи с размещением данных объектов;

2) параметры функциональных зон, а также сведения о планируемых для размещения в них объектах федерального значения, объектах регионального значения, объектах местного значения, за исключением линейных объектов.

Территориальное планирование городского округа осуществляется в соответствии с действующим федеральным и окружным законодательством, муниципальными правовыми актами и направлено на комплексное решение задач развития муниципального образования и решение вопросов местного значения, установленных Федеральным законом от 06.10.2003 г. № 131-ФЗ «Об общих принципах организации местного самоуправления в Российской Федерации».

При подготовке генерального плана учтены социально-экономические, демографические и иные показатели развития муниципального образования.

Генеральный план устанавливает:

- функциональное зонирование территории городского округа;
- границы населенных пунктов г. Когалым, п. Ортъягун, входящих в состав муниципального образования;
- характер развития муниципального образования с определением подсистем социально-культурных и общественно-деловых центров на основе перечня планируемых к размещению объектов местного значения;
- характер развития сети транспортной, инженерной, социальной и иных инфраструктур.

Генеральный план разработан на расчетный срок до конца 2035 года. Реализация генерального плана городского округа осуществляется путем выполнения мероприятий, которые предусмотрены программами, утвержденными Администрацией города Когалыма и реализуемыми за счет средств местного бюджета, или нормативными правовыми актами Администрации города Когалыма, или в установленном Администрацией города Когалыма порядке решениями главных распорядителей средств местного бюджета, программами комплексного развития систем коммунальной инфраструктуры городского округа и (при наличии) инвестиционными программами организаций коммунального комплекса.

1. Сведения о видах, назначении и наименованиях планируемых для размещения объектов местного значения городского округа, их основные характеристики, их местоположение, а также характеристики зон с особыми условиями использования территорий в случае, если установление таких зон требуется в связи с размещением данных объектов

1.1 Объекты местного значения городского округа, планируемые к размещению

1.1.1 Размещение объектов социального и культурно-бытового обслуживания населения

1.1.1.1 В области образования

г. Когалым

- дошкольная образовательная организация на 240 мест (Зона специализированной общественной застройки) – 1 объект;
- дошкольная образовательная организация на 200 мест (Зона застройки среднеэтажными жилыми домами) – 1 объект;
- дошкольная образовательная организация на 260 мест (Зона застройки среднеэтажными жилыми домами) – 1 объект;
- дошкольная образовательная организация на 320 мест (Общественно-деловая зона) – 1 объект;
- МАОУ «Средняя общеобразовательная школа №7» на 184 учащихся (Зона застройки многоэтажными жилыми домами) – 1 объект (реконструкция);
- общеобразовательная организация с универсальной безбарьерной средой на 1125 учащихся (Общественно-деловая зона) – 1 объект;
- общеобразовательная организация на 1400 учащихся (Общественно-деловая зона) – 1 объект;
- общеобразовательная организация на 875 учащихся (Зона застройки многоэтажными жилыми домами) – 1 объект;
- общеобразовательная (начальная) организация на 400 учащихся (Зона застройки малоэтажными жилыми домами) – 1 объект;
- общеобразовательная организация с универсальной безбарьерной средой на 1125 учащихся (Зона застройки многоэтажными жилыми домами) – 1 объект;
- общеобразовательная организация на 1000 учащихся с плавательным бассейном (Зона застройки среднеэтажными жилыми домами) – 2 объекта;
- дом детского творчества на 200 мест (Зона специализированной общественной застройки) – реконструкция, 1 объект;
- центр технического творчества на 425 мест (Общественно-деловая зона) – 1 объект.
- организация дополнительного образования на 250 мест (Общественно-деловая зона) – 1 объект;
- организация дополнительного образования на 300 мест (Общественно-деловая зона, Зона застройки малоэтажными жилыми домами) – 2 объекта;
- организация дополнительного образования на 620 мест (Общественно-деловая зона) – 1 объект;
- детско-юношеская спортивная школа на 870 мест (Общественно-деловая зона) – 1 объект;
- организация дополнительного образования на 550 мест (Зона застройки многоэтажными жилыми домами, Öffentlichно-деловая зона) – 2 объекта;

– организация дополнительного образования – музыкальная школа (Зона застройки многоэтажными жилыми домами) – 1 объект;

– Организация, реализующая программы профессионального и высшего образования - образовательный центр (Общественно-деловая зона) – 1 объект.

1.1.1.2 В области физической культуры и массового спорта

г. Когалым

– физкультурно-спортивный зал на 1080 кв. м площади пола (Общественно-деловая зона) – 1 объект;

– физкультурно-спортивный зал на 1080 кв. м площади пола (Общественно-деловая зона) – 1 объект;

– физкультурно-спортивный зал на 1080 кв. м площади пола (Общественно-деловая зона) – 1 объект;

– физкультурно-спортивный зал на 2160 кв. м площади пола (Общественно-деловая зона) – 1 объект;

– физкультурно-спортивный зал на 1080 кв. м площади пола (Общественно-деловая зона) – 2 объекта;

– физкультурно-спортивный зал на 1656 кв. м площади пола (Общественно-деловая зона) – 1 объекта;

– физкультурно-спортивный зал на 1080 кв. м площади пола (Общественно-деловая зона) – 1 объекта;

– Региональный центр спортивной подготовки (Общественно-деловая зона) – 1 объект;

– плавательный бассейн на 250 кв. м зеркала воды (Общественно-деловая зона) – 1 объект;

– плавательный бассейн на 375 кв. м зеркала воды (Общественно-деловая зона) – 1 объект;

– плавательный бассейн на 250 кв. м зеркала воды (Общественно-деловая зона) – 1 объект;

– плавательный бассейн на 314 кв. м зеркала воды (Общественно-деловая зона) – 1 объект;

– спортивная площадка на 646 кв. м (Зона застройки многоэтажными жилыми домами) – 1 объект;

– спортивная площадка на 3035 кв. м (Зона застройки многоэтажными жилыми домами) – 1 объект;

– спортивная площадка на 364 кв. м площади пола (Зона озелененных территорий общего пользования) – 2 объекта;

– спортивная площадка на 1125 кв. м (Общественно-деловая зона) – 1 объект;

– спортивная площадка на 2000 кв. м (Зона застройки малоэтажными жилыми домами) – 1 объект;

– спортивная площадка на 6700 кв. м (Общественно-деловая зона) – 1 объект;

– крытая спортивная площадка на 1500 кв. м (Общественно-деловая зона) – 1 объект;

- спортивная площадка на 2100 кв. м (Зона застройки многоэтажными жилыми домами) – 1 объект;
- спортивная площадка на 2400 кв. м (Зона озелененных территорий общего пользования) – 1 объект;
- спортивная площадка на 2950 кв. м (Зона застройки среднеэтажными жилыми домами) – 1 объект;
- крытая спортивная площадка на 1000 кв. м (Общественно-деловая зона) – 1 объект;
- спортивная площадка на 4000 кв. м (Зона застройки многоэтажными жилыми домами) – 1 объект;
- спортивная площадка на 7200 кв. м (Общественно-деловая зона) – 1 объект;
- спортивная площадка на 10400 кв. м (Зона застройки среднеэтажными жилыми домами) – 1 объект;
- спортивная площадка на 10950 кв. м (Общественно-деловая зона) – 1 объект;
- футбольный манеж (зона общественно-делового назначения) – 1 объект;
- Вейк-Парк (Общественно-деловая зона) – 1 объект.

1.1.1.3 Учреждения культуры и искусства

г. Когалым

- юношеская библиотека (Общественно-деловая зона) – 1 объект;
- общедоступная библиотека (Общественно-деловая зона) – 1 объект;
- учреждение культуры клубного типа на 880 мест (Общественно-деловая зона) – 1 объект;
- общедоступная библиотека (Общественно-деловая зона) – 1 объект;
- общедоступная библиотека (Общественно-деловая зона) – 2 объекта;
- детская библиотека (Общественно-деловая зона) – 1 объекта;
- общедоступная библиотека (Общественно-деловая зона) – 1 объект;
- музей (Общественно-деловая зона) – 1 объект;
- музей в районе аэропорта (Общественно-деловая зона) – 1 объект.

1.1.1.4 Объекты рекреации

г. Когалым

- парк Галактика (Общественно-деловая зона) – 1 объект;
- сад тропических лесов (Общественно-деловая зона) – 1 объект.

1.1.1.5 Объекты промышленности

г. Когалым

- карьер к образовательному центру (Производственная зона) – 1 объект.

1.1.1.6 Объекты отдыха и туризма

г. Когалым

- Этнодеревня (Зона отдыха) - 1 объект.
- База отдыха (Зона озелененных территорий общего пользования) – 1 объект;

– База отдыха (Зона лесов) – 1 объект.

1.1.1.7 Объекты единой государственной системы предупреждения и ликвидации чрезвычайных ситуаций

– Пожарное депо (Производственная зона) – 1 объект.

1.1.2 Размещение объектов транспортной инфраструктуры

1.1.2.1 В области автомобильных дорог местного значения

Город Когалым

В целях развития транспортной инфраструктуры города Когалыма предлагаются к размещению:

– автомобильные дороги общего пользования местного значения городского округа, соответствующие классу «обычная автомобильная дорога», IV категории, с капитальным типом дорожной одежды и асфальтобетонным покрытием, общей протяженностью 1,0 км;

– автомобильные дороги общего пользования местного значения городского округа, соответствующие классу «обычная автомобильная дорога», IV категории, с капитальным типом дорожной одежды и асфальтобетонным покрытием, общей протяженностью 0,9 км (реконструкция).

г. Когалым

Для обеспечения безопасности, бесперебойности и удобства транспортного сообщения внутри населенных пунктов предлагается реконструкция и строительство улиц и дорог.

Таблица 1 Основные показатели проектируемой улично-дорожной сети г. Когалыма

Показатели проектируемой улично-дорожной сети	Протяженность УДС, км
Общая протяженность улично-дорожной сети, в том числе:	81,7
Протяженность магистральных улиц и дорог,	33,0
в том числе по категориям:	
- магистральные дороги регулируемого движения	13,7
- магистральные улицы общегородского значения	2,6
- магистральные улицы районного значения	16,7
Протяженность улиц и дорог местного значения,	48,7
в том числе по категориям:	
- улицы и дороги местного значения	40,0

Показатели проектируемой улично-дорожной сети	Протяженность УДС, км
- проезды	8,7

Решениями проекта внесения изменений в генеральный план в составе магистральной дороги регулируемого движения, соединяющей пр-т Шмидта и пр-т Нефтяников, предусматривается строительство моста через р. Ингу-Ягун.

Для обеспечения легкового автотранспорта объектами дорожного сервиса предлагается к размещению:

– автозаправочная станция, мощностью 6 топливораздаточных колонок (Зона транспортной инфраструктуры) – 1 объект, санитарно-защитная зона 100 м.

п. Ортъягун

На территории п. Ортъягун реконструкция и строительство улиц и дорог, а также размещение объектов транспортной инфраструктуры не предусмотрено.

1.1.3 Размещение объектов специального назначения

1.1.3.1 Объекты ритуального назначения

г. Когалым

– Кладбище (Зона кладбищ) – 1 объект, реконструкция, санитарно-защитная зона 300 метров.

1.1.4 Размещение объектов инженерной инфраструктуры

Учитывая прогнозы изменения численности населения и существующее состояние объектов инженерной инфраструктуры для развития системы инженерного обеспечения предусмотрено размещение следующих объектов местного значения городского округа.

1.1.4.1 В области водоснабжения населения

г. Когалым

– магистральные водопроводные сети диаметром 160-315 мм, протяженностью 19,4 км;

– магистральные водопроводные сети диаметром 110-400 мм, протяженностью 4,45 км, реконструкция.

1.1.4.2 В области водоотведения населения

г. Когалым

– КНС-2 производительностью 1000 куб. м/сут (Зона застройки малоэтажными жилыми домами) – 1 объект, санитарно-защитная зона 20 м;

– КНС-4 производительностью 1000 куб. м/сут (Зона застройки малоэтажными жилыми домами) – 1 объект, санитарно-защитная зона 20 м;

– КНС-1 СКК производительностью 4600 куб. м/сут (Общественно-деловая зона) – 1 объект;

– КНС-9 производительностью 1500 куб. м/сут (Зона инженерной инфраструктуры) – 1 объект;

- КНС-7 СМП производительностью 8900 куб. м/сут (Общественно-деловая зона) – 1 объект;
- КНС производительностью 3600 куб. м/сут (Общественно-деловая зона) – 1 объект, санитарно-защитная зона 20 м;
- КОС производительностью до 22500 куб. м/сут (Зона инженерной инфраструктуры) – 1 объект, реконструкция, санитарно-защитная зона 300 м;
- ГКНС (Общественно-деловая зона) – 1 объект, реконструкция, санитарно-защитная зона 20 м;
- КНС-частный сектор (Зона застройки индивидуальными жилыми домами) – 1 объект, реконструкция, санитарно-защитная зона 20 м;
- КНС-1 город (Зона озелененных территорий общего пользования) – 1 объект, реконструкция, санитарно-защитная зона 20 м;
- КНС-2 город (Зона застройки среднеэтажными жилыми домами) – 1 объект, реконструкция, санитарно-защитная зона 20 м;
- КНС-3 город (Общественно-деловая зона) – 1 объект, реконструкция, санитарно-защитная зона 20 м;
- КНС-6 город (Зона инженерной инфраструктуры) – 1 объект, реконструкция, санитарно-защитная зона 20 м;
- КНС-10 город (Зона застройки многоэтажными жилыми домами) – 1 объект, реконструкция, санитарно-защитная зона 20 м;
- КНС-1 северная (Производственная зона) – 1 объект, реконструкция, санитарно-защитная зона 20 м;
- КНС-2 северная (Зона лесов) – 1 объект, реконструкция, санитарно-защитная зона 20 м;
- КНС-3 северная (Зона инженерной инфраструктуры) – 1 объект, реконструкция, санитарно-защитная зона 20 м;
- КНС-водозабор (Зона инженерной инфраструктуры) – 1 объект, реконструкция, санитарно-защитная зона 20 м;
- КНС-3 восточная промзона (Зона озелененных территорий специального назначения) – 1 объект, реконструкция, санитарно-защитная зона 20 м;
- КНС-УНИР (Производственная зона) – 1 объект, реконструкция, санитарно-защитная зона 20 м;
- КНС-1 (Общественно-деловая зона) – 1 объект, реконструкция, санитарно-защитная зона 20 м;
- КНС-3 (Зона застройки малоэтажными жилыми домами) – 1 объект, реконструкция, санитарно-защитная зона 20 м;
- КНС-5 (Зона застройки малоэтажными жилыми домами) – 1 объект, реконструкция, санитарно-защитная зона 20 м;
- магистральные сети водоотведения диаметром 160-800 мм, протяженностью 8,2 км;
- магистральные сети водоотведения диаметром 150-600 мм, протяженностью 15,4 км, реконструкция.

1.1.4.3 В области теплоснабжения населения

г. Когалым

- котельная мощностью 72 МВт (61,9 Гкал/ч) (Зона инженерной инфраструктуры) – 1 объект;
- котельная мощностью 3,44 Гкал/ч (Общественно-деловая зона) – 1 объект;
- котельная ВКГМ мощностью 32,5 Гкал/ч (Зона инженерной инфраструктуры) – 1 объект, реконструкция;
- котельная БПО мощностью 9,0 Гкал/ч (Производственная зона) – 1 объект, реконструкция;
- котельная КСАТ мощностью 10,0 Гкал/ч (Производственная зона) – 1 объект, реконструкция;
- магистральные тепловые сети диаметром 159-530 мм, протяженностью 4,98 км, охранная зона 3 м;
- магистральные тепловые сети диаметром 159-426 мм, протяженностью 2,74 км - реконструкция, охранная зона 3 м.

1.1.4.4 В области электроснабжения населения

г. Когалым

- ПС 35/6 кВ «СКК» (Зона инженерной инфраструктуры) – 1 объект, охранная зона 15 м;
- ПС 35/6 кВ №35 «Поселковая» (Зона инженерной инфраструктуры) – 1 объект, охранная зона 15 м;
- кабельные ЛЭП 35 кВ общей протяженностью 0,7 км, охранная зона 15 м.

1.1.4.5 В области газоснабжения населения

г. Когалым

- пункт редуцирования газа (Зона инженерной инфраструктуры, Зона транспортной инфраструктуры) – 6 объектов, охранная зона 10 метров;
- пункт редуцирования газа (Зона лесов) – 1 объект, охранная зона 10 метров;
- пункт редуцирования газа (Зона транспортной инфраструктуры) – 5 объектов, охранная зона 10 метров;
- пункт редуцирования газа (Зона застройки индивидуальными жилыми домами) – 1 объект, охранная зона 10 метров;
- газораспределительный пункт (Зона застройки индивидуальными жилыми домами) – 3 объекта, охранная зона 10 метров;
- газопровод среднего давления диаметром 110-500 мм, протяженностью 18,00 км, охранная зона 3 метра.

1.1.4.6 В области обеспечения системой связи

г. Когалым

кабельная канализация связи (для прокладки ВОЛС) протяженностью 6,6 км.

1.1.5 Размещение объектов, относящихся к иным областям в связи с решением вопросов местного значения городского округа

г. Когалым

первый этап (до 2020 г.):

– инвестиционная площадка в сфере развития агропромышленного комплекса площадью 3,5 га (зона производственного и коммунально-складского назначения) – 1 объект;

– инвестиционная площадка в сфере развития строительного комплекса площадью 0,4 га (зона производственного и коммунально-складского назначения) – 1 объект;

– инвестиционная площадка в сфере развития туризма и рекреации площадью 6,9 га (зона объектов, туризма и санаторно-курортного лечения) – 1 объект.

2. Параметры функциональных зон, а также сведения о планируемых для размещения в них объектах федерального значения, регионального значения, объектах местного значения ГОРОДСКОГО ОКРУГА

№	Наименование функциональной зоны	Площадь, га	Максимальная этажность застройки	Максимально допустимая плотность застройки кв.м/га
1	Жилые зоны, в том числе:	483,97		
1.1	<i>Зона застройки многоэтажными жилыми домами</i>	<i>101,15</i>	<i>16</i>	<i>2100</i>
объекты местного значения городского округа				
г. Когалым				
	общеобразовательная организация с универсальной безбарьерной средой на 1125 учащихся – 1 объект			
	общеобразовательная организация на 875 учащихся – 1 объект			
	организация дополнительного образования на 550 мест – 2 объекта			
	организация дополнительного образования - музыкальная школа – 1 объект			
	МБОУ «Средняя общеобразовательная школа №7» на 184 учащихся – 1 объект (реконструкция);			
	спортивная площадка на 646 кв. м - 1 объект			
	спортивная площадка на 3035 кв. м – 1 объект			
	спортивная площадка на 2100 кв. м - 1 объект			
	спортивная площадка на 4000 кв. м - 1 объект			
	КНС-10 город – 1 объект, реконструкция			
1.2	<i>Зона застройки среднеэтажными жилыми домами</i>	<i>119,92</i>	<i>8</i>	<i>2150</i>
объекты местного значения городского округа				
г. Когалым				
	дошкольная образовательная организация на 200 мест – 1 объект			

№	Наименование функциональной зоны	Площадь, га	Максимальная этажность застройки	Максимально допустимая плотность застройки кв.м/га
	дошкольная образовательная организация на 260 мест – 1 объект			
	общеобразовательная организация на 1000 учащихся с плавательным бассейном – 2 объекта			
	спортивная площадка на 2950 кв. м - 1 объект			
	спортивная площадка на 10400 кв. м - 1 объект			
	КНС-2 город – 1 объект, реконструкция			
1.3	Зона застройки малоэтажными жилыми домами	87,82	3	3300
	объекты местного значения городского округа			
	г. Когалым			
	дошкольная образовательная организация на 250 мест – 1 объект			
	общеобразовательная (начальная) организация на 400 учащихся – 1 объект			
	организация дополнительного образования на 300 мест – 1 объект			
	КНС-2 поселок производительностью 1000 м ³ /сут – 1 объект			
	КНС-3 поселок – 1 объект, реконструкция			
	КНС-4 поселок производительностью 1000 м ³ /сут – 1 объект			
	КНС-5 поселок – 1 объект, реконструкция			
	объекты регионального значения			
	г. Когалым			
	поликлиника на 250 посещений в смену – 1 объект, реконструкция			
1.4	Зона застройки индивидуальными жилыми домами	175,08	3	2400
	объекты местного значения городского округа			
	г. Когалым			
	КНС-частный сектор – 1 объект, реконструкция			
	пункт редуцирования газа – 1 объект			
	газораспределительный пункт – 3 объекта			
2	Общественно-деловые зоны, в том числе:	374,99	3	3900
2.1	Общественно-деловая зона	343,17		
	Центр технического творчества на 425 мест – 1 объект			
	общеобразовательная организация с универсальной безбарьерной средой на 1125 учащихся – 1 объект			
	организация дополнительного образования на 200 мест – 1 объект			
	организация дополнительного образования на 250 мест – 1 объект			
	организация дополнительного образования на 300 мест – 1 объект			
	организация дополнительного образования на 620 мест – 1 объект			
	детско-юношеская спортивная школа на 870 мест – 1 объект			
	организация дополнительного образования на 550 мест – 1 объект			

№	Наименование функциональной зоны	Площадь, га	Максимальная этажность застройки	Максимально допустимая плотность застройки кв.м\га
	плавательный бассейн на 250 кв. м зеркала воды – 1 объект			
	плавательный бассейн на 375 кв. м зеркала воды – 1 объект			
	плавательный бассейн на 250 кв. м зеркала воды – 1 объект			
	плавательный бассейн на 314 кв. м зеркала воды – 1 объект			
	физкультурно-спортивный зал на 1080 кв. м площади пола – 6 объектов			
	физкультурно-спортивный зал на 1200 кв. м площади пола – 1 объект			
	физкультурно-спортивный зал на 2160 кв. м площади пола – 1 объект			
	физкультурно-спортивный зал на 1656 кв. м площади пола – 1 объект			
	<i>универсальный спортивный комплекс на 4900 кв. м площади пола – 1 объект</i>			
	крытая спортивная площадка на 1000 кв. м - 1 объект			
	крытая спортивная площадка на 1500 кв. м - 1 объект			
	спортивная площадка на 1125 кв. м - 1 объект			
	спортивная площадка на 6700 кв. м - 1 объект			
	стадион на 7140 кв. м - 1 объект			
	спортивная площадка на 7200 кв. м - 1 объект			
	спортивная площадка на 10950 кв. м - 1 объект			
	учреждение культуры клубного типа на 880 мест – 1 объект			
	музей – 1 объект			
	детская библиотека – 1 объект			
	общедоступная библиотека – 5 объектов			
	юношеская библиотека – 1 объект			
	КНС-1 СКК производительностью 4600 м3/сут – 1 объект			
	КНС производительностью 3600 м3/сут – 1 объект			
	КНС-3 город – 1 объект, реконструкция			
	ГКНС – 1 объект, реконструкция			
	КНС-1 поселок – 1 объект, реконструкция			
	КНС-7 СМП производительностью 8900 м3/сут – 1 объект			
	котельная мощностью 3,44 Гкал/ч – 1 объект			
	автозаправочная станция мощностью 6 топливораздаточных колонок – 1 объект			
	объекты регионального значения			
	г. Когалым			
	больница на 692 койки – 1 объект			
2.2	Зона специализированной общественной застройки	31,82		
	объекты местного значения городского округа			
	г. Когалым			
	дошкольная образовательная организация на 240 мест – 1 объект			
	дом детского творчества на 200 мест			

№	Наименование функциональной зоны	Площадь, га	Максимальная этажность застройки	Максимально допустимая плотность застройки кв.м/га
3	Производственные зоны, зоны инженерной и транспортной инфраструктур, в том числе:	2885,59	-	-
3.1	<i>Производственная зона</i>	1105,49	-	-
	объекты местного значения городского округа			
	г. Когалым			
	котельная БПО мощностью 9,0 Гкал/ч – 1 объект, реконструкция			
	котельная КСАТ мощностью 10,0 Гкал/ч – 1 объект, реконструкция			
	КНС-1 северная – 1 объект, реконструкция			
	КНС-УНИР – 1 объект, реконструкция			
	инвестиционная площадка в сфере развития агропромышленного комплекса площадью 3,5 га – 1 объект			
	инвестиционная площадка в сфере развития строительного комплекса площадью 0,4 га – 1 объект			
3.2	<i>Коммунально-складская зона</i>	26,21	-	-
3.3	<i>Зона инженерной инфраструктуры</i>	924,33	-	-
	объекты местного значения городского округа			
	г. Когалым			
	ПС 35/6 кВ «СКК» – 1 объект			
	ПС 35/6 кВ №35 «Поселковая» – 1 объект, реконструкция			
	котельная мощностью 72 МВт (61,9 Гкал/ч) – 1 объект			
	котельная ВКГМ мощностью 32,5 Гкал/ч – 1 объект, реконструкция			
	КНС-6 город – 1 объект, реконструкция			
	КОС производительностью до 22500 м ³ /сут – 1 объект, реконструкция			
	объекты регионального значения			
	город Когалым			
	ПС 110/6 кВ «Орт-Ягун» - 1 объект, реконструкция			
	г. Когалым			
	ПС 110/35/10 кВ «Инга» - 1 объект, реконструкция			
	ПС 110/35/10 кВ «Южная» - 1 объект, реконструкция			
	антенно-мачтовое сооружение (телевизионный ретранслятор) - 1 объект			
	объекты федерального значения городского округа			
	г. Когалым			
	Головная перекачивающая станция (ГПС) ЛПДС «Апрельская», реконструкция -1 объект			
3.4	<i>Зона транспортной инфраструктуры</i>	829,56	-	-

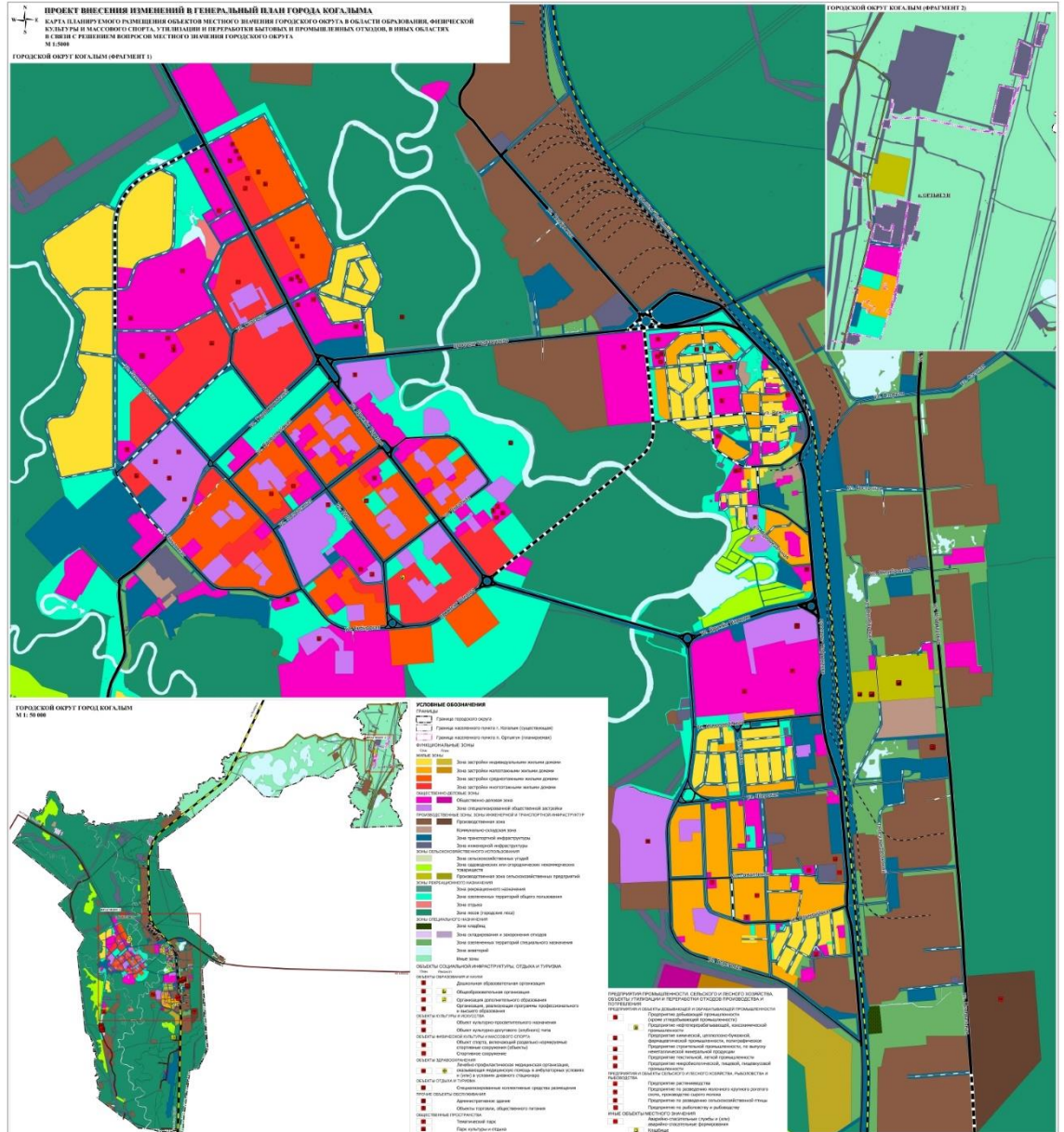
№	Наименование функциональной зоны	Площадь, га	Максимальная этажность застройки	Максимально допустимая плотность застройки кв.м\га
объекты местного значения городского округа				
г. Когалым				
	АЗС мощностью 6 топливораздаточных колонок – 1 объект			
	пункт редуцирования газа-5 объектов			
объекты регионального значения				
г. Когалым				
	аэропорт (реконструкция) – 1 объект			
4	Зоны рекреационного назначения, в том числе:	11090,27	-	-
4.1	Зона отдыха	8,8	-	-
объекты местного значения городского округа				
г. Когалым				
	Инвестиционная площадка в сфере развития туризма и рекреации площадью 6,9 га – 1 объект			
4.2	Зона озелененных территорий общего пользования	215,74	-	-
объекты местного значения городского округа				
г. Когалым				
	спортивная площадка на 364 кв. м – 2 объекта			
	спортивная площадка на 2000 кв. м – 1 объект			
	спортивная площадка на 2400 кв. м – 1 объект			
	КНС-1 город – 1 объект, реконструкция			
4.3	Зона лесов (городские леса)	10685,2	-	-
объекты местного значения городского округа				
г. Когалым				
	КНС-2 северная – 1 объект, реконструкция			
4.4	Зона рекреационного назначения	183,65		
5	Зоны сельскохозяйственного использования, в том числе:	535,38	-	-
5.1	Зона сельскохозяйственных угодий	9,21	-	-
5.2	Производственная зона сельскохозяйственных предприятий	41,36	-	-

№	Наименование функциональной зоны	Площадь, га	Максимальная этажность застройки	Максимально допустимая плотность застройки кв.м\га
5.3	<i>Зона садоводческих или огороднических некоммерческих товариществ</i>	484,81	-	-
6	Зоны специального назначения, в том числе:	180,67	-	-
6.1	<i>Зона кладбищ</i>	11,82	-	-
объекты местного значения городского округа				
г. Когалым				
кладбище – 1 объект, реконструкция				
6.2	<i>Зона складирования и захоронения отходов</i>	38,56	-	-
объекты регионального значения				
город Когалым				
межмуниципальный полигон ТБО – 1 объект				
6.3	<i>Зона озелененных территорий специального назначения</i>	130,29	-	-
7	<i>Зона акваторий</i>	1061,52	-	-
8	<i>Иные зоны</i>	3480,69	-	-



Приложение 2
к решению Думы
города Когалыма
от 22.06.2022 № 135-ГД

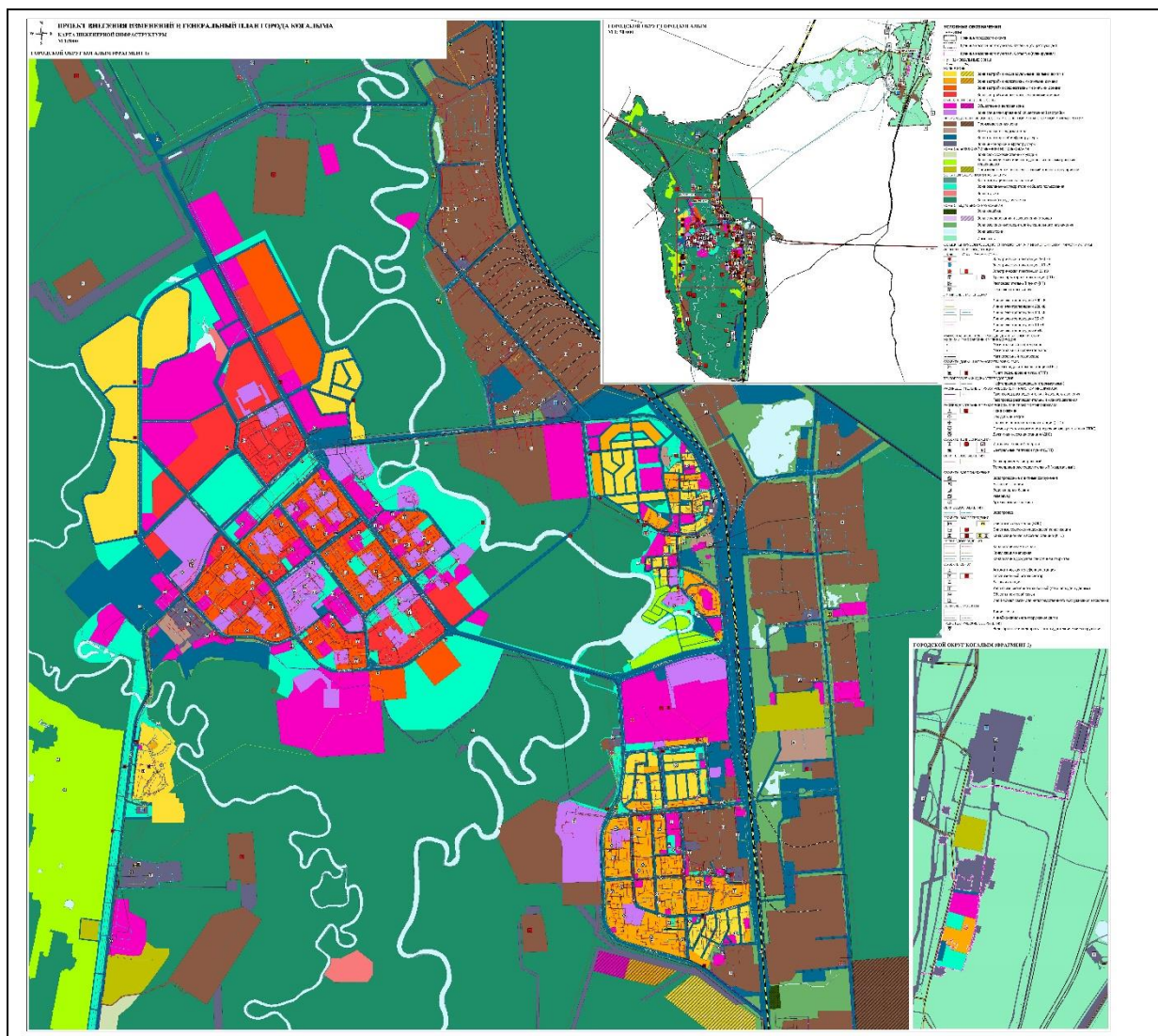
Карта планируемого размещения объектов местного значения городского округа
в области физической культуры и массового спорта, образования,
здравоохранения, обработки, утилизации, обезвреживания, размещения твердых
коммунальных отходов, в иных областях в связи с решением вопросов местного
значения городского округа






Приложение 4
к решению Думы
города Когалыма
от 22.06.2022 № 135-ГД

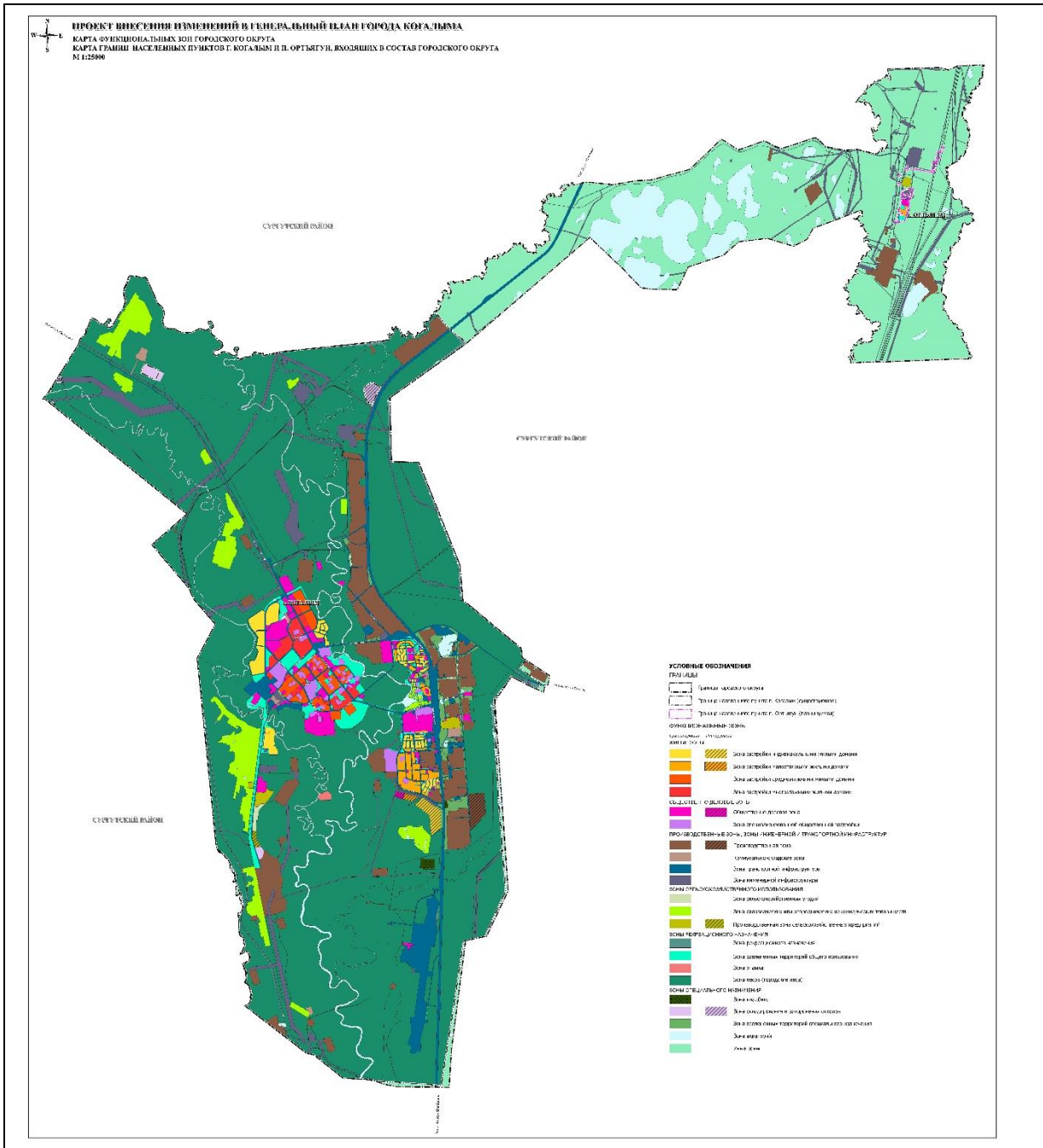
Карта планируемого размещения объектов местного значения городского округа
в области электро-, тепло-, газо- и водоснабжения населения, водоотведения,
СВЯЗИ





Приложение 5 к решению Думы города Когалыма от 22.06.2022 № 135-ГД

Карта функциональных зон, совмещенная с картой границ населенных пунктов





Приложение 6
к решению Думы
города Когалыма
от 22.06.2022 № 135-ГД

Сведения о границах населенных пунктов, входящих в состав городского округа

Всего листов _____	
КАРТА (ПЛАН) границы населенного пункта город Когалым	
Титульный лист	
1. Сведения о заказчике землеустроительных работ:	
О физическом лице: Фамилия, имя, отчество (отчество указывается при наличии) – _____	
О юридическом лице, органе государственной власти, органе местного самоуправления: Полное наименование <u>Муниципальное казенное учреждение Администрация города Когалыма</u>	
Страна регистрации (инкорпорации) (указывается в отношении иностранного юридического лица) _____	
Фамилия и инициалы уполномоченного представителя, его должность, реквизиты доверенности (если представитель действует по доверенности) <u>Пальчиков Николай Николаевич, глава города Когалым, на основании Устава</u>	
Подпись _____ <u>Пальчиков Н.Н.</u>	Дата « ____ » _____ 2018 г.
Место для оттиска печати заказчика	
2. Сведения об исполнителе землеустроительных работ:	
Об индивидуальном предпринимателе: Фамилия, имя, отчество (отчество указывается при наличии) _____	
Идентификационный номер налогоплательщика – _____	
Контактный телефон и почтовый адрес – _____	
Номер квалификационного аттестата кадастрового инженера (если исполнителем является кадастровый инженер) – _____	
О юридическом лице: Полное наименование <u>Открытое акционерное общество СибНИИградостроительства</u>	
Основной государственный регистрационный номер <u>1095406001140</u>	
Контактный телефон и почтовый адрес <u>тел.8 (383) 325-41-95, г. Новосибирск, ул. Некрасова 54, оф. 504</u>	
Фамилия и инициалы уполномоченного представителя юридического лица, его должность, реквизиты доверенности (если представитель действует по доверенности) <u>Казакевич Е.А., исполнительный директор, доверенность №1 дата выдачи 09.01.2018 г.</u>	
Сведения о кадастровом инженере <u>Волегжанина Татьяна Валерьевна, номер квалификационного аттестата 80-10-6</u>	
Подпись _____ <u>Волегжанина Татьяна Валерьевна</u>	Дата « <u>01</u> » <u>02</u> 2018 г.
Место для оттиска печати лица, составившего карту (план) ганицы населенного пункта	



КАРТА (ПЛАН)

границы населенного пункта город Когалым
(наименование объекта землеустройства)

Титульный лист

3. Сведения о согласовании карты (плана) границы населенного пункта:

Полное наименование органа (организации), с которым осуществляется согласование, фамилия и инициалы
уполномоченного лица, его должность без согласования

Реквизиты письма (дата и номер, если согласование оформлено в виде письма)

Подпись _____

Дата «__» _____ г.

Место для оттиска печати органа (организации), с которым осуществляется согласование

4. Информация о передаче карты (плана) границы населенного пункта в государственный фонд данных, полученных в результате проведения землеустройства:

Регистрационный № _____

Дата передачи _____

без согласования
(наименование органа (организации), осуществляющего хранение землеустроительной документации)

КАРТА (ПЛАН)		
границы населенного пункта город Когалым		
<small>(наименование объекта землеустройства)</small>		
№ п.п	Содержание	Номера листов
1	2	3
1.	Основания для проведения землеустроительных работ и исходные данные	4
2.	Сведения о границе населенного пункта	5
3.	Сведения о местоположении границ населенного пункта	6
4.	План границ населенного пункта	24
5.	Приложения	42
	Решение Думы города Когалыма № 656-ГД от 30.03.2016 г.	
	Решение Думы города Когалыма № 275-ГД от 25.07.2008 г.	

КАРТА (ПЛАН)

границы населенного пункта город Когалым
(наименование объекта землеустройства)

Основания для проведения землеустроительных работ и исходные данные**Перечень документов**

N п.п	Наименование и реквизиты документа	Сведения об органе (организации), подготовившем или принявшем документ
1	2	3
1.	Решение Думы города Когалыма № 275-ГД от 25.07.2008 г.	Дума города Когалыма
2.	Решение Думы города Когалыма № 656-ГД от 30.03.2016г.	Дума города Когалыма
3.	Муниципальный контракт № 0187300013717000265 от 27.12.2017г.	Муниципальное казенное учреждение Администрация города Когалыма
4.	Кадастровые планы территории города Когалыма в количестве 80-ти штук (кадастровый район 86:17), декабрь 2017 года	Филиал ФГБУ «ФКП» по ХМАО-Югре
5.	Снимки спутника WorldView2 от 02.06.2017 г., масштаб 1 : 2000 (преобразование из системы координат WGS-84 в МСК-86 зона 3)	Открытой источник yandex.ru.

КАРТА (ПЛАН)		
границы населенного пункта город Когалым		
(наименование объекта землеустройства)		
Сведения об объекте землеустройства		
№ п.п	Характеристики границы населенного пункта	Описание характеристик
1	2	3
1.	Местоположение границы населенного пункта	Тюменская область, ХМАО-Югра, город Когалым
2.	Площадь населенного пункта +/- величина погрешности определения площади (Р +/- Дельта Р)	15459.55 га ± 0.44 га
3.	Иные характеристики границы населенного пункта	-

1. Система координат МСК86, 3 зона

2. Сведения о характерных точках границ населенного пункта

Обозначение характерных точек границ	Координаты, м		Метод определения координат и средняя квадратическая погрешность положения характерной точки (Mt), м	Описание закрепления точки
	X	Y		
1	2	3	4	5
1	1105369.52	3618938.13	Картометрический метод, 0.10	–
2	1105549.32	3619089.32	Картометрический метод, 0.10	–
3	1106839.72	3619897.75	Картометрический метод, 0.10	–
4	1106868.05	3619914.99	Картометрический метод, 0.10	–
5	1107011.02	3619956.62	Картометрический метод, 0.10	–
6	1107177.09	3620120.65	Картометрический метод, 0.10	–
7	1107200.31	3620120.40	Картометрический метод, 0.10	–
8	1107279.58	3620117.67	Картометрический метод, 0.10	–
9	1107297.45	3620138.49	Картометрический метод, 0.10	–
10	1107338.81	3620171.54	Картометрический метод, 0.10	–
11	1107420.94	3620205.23	Картометрический метод, 0.10	–
12	1107472.29	3620217.81	Картометрический метод, 0.10	–
13	1107510.41	3620232.99	Картометрический метод, 0.10	–
14	1107548.67	3620250.87	Картометрический метод, 0.10	–
15	1107568.16	3620271.90	Картометрический метод, 0.10	–
16	1107578.97	3620289.33	Картометрический метод, 0.10	–
17	1107578.15	3620315.30	Картометрический метод, 0.10	–
18	1107565.69	3620349.41	Картометрический метод, 0.10	–
19	1107534.58	3620402.79	Картометрический метод, 0.10	–
20	1107512.34	3620430.94	Картометрический метод, 0.10	–
21	1107467.89	3620470.51	Картометрический метод, 0.10	–
22	1107439.38	3620508.27	Картометрический метод, 0.10	–
23	1107415.96	3620567.80	Картометрический метод, 0.10	–
24	1107419.23	3620606.60	Картометрический метод, 0.10	–
25	1107436.98	3620635.62	Картометрический метод, 0.10	–
26	1107482.00	3620678.72	Картометрический метод, 0.10	–
27	1107550.31	3620723.26	Картометрический метод, 0.10	–
28	1107566.79	3620746.54	Картометрический метод, 0.10	–
29	1107566.65	3620767.68	Картометрический метод, 0.10	–
30	1107553.62	3620784.69	Картометрический метод, 0.10	–
31	1107538.90	3620793.87	Картометрический метод, 0.10	–
32	1107520.33	3620797.02	Картометрический метод, 0.10	–
33	1107497.52	3620797.36	Картометрический метод, 0.10	–
34	1107477.90	3620790.75	Картометрический метод, 0.10	–
35	1107454.09	3620773.81	Картометрический метод, 0.10	–
36	1107441.59	3620758.56	Картометрический метод, 0.10	–
37	1107428.77	3620736.52	Картометрический метод, 0.10	–
38	1107414.61	3620713.44	Картометрический метод, 0.10	–
39	1107398.89	3620698.34	Картометрический метод, 0.10	–
40	1107374.14	3620693.46	Картометрический метод, 0.10	–
41	1107353.23	3620696.01	Картометрический метод, 0.10	–
42	1107337.49	3620713.05	Картометрический метод, 0.10	–
43	1107330.98	3620741.48	Картометрический метод, 0.10	–
44	1107337.21	3620777.14	Картометрический метод, 0.10	–
45	1107352.41	3620818.50	Картометрический метод, 0.10	–
46	1107378.88	3620852.03	Картометрический метод, 0.10	–
47	1107437.99	3620877.16	Картометрический метод, 0.10	–
48	1107481.84	3620903.40	Картометрический метод, 0.10	–
49	1107545.75	3620943.63	Картометрический метод, 0.10	–
50	1107640.82	3620993.16	Картометрический метод, 0.10	–
51	1107678.67	3621012.96	Картометрический метод, 0.10	–
52	1107754.03	3621066.99	Картометрический метод, 0.10	–
53	1107841.38	3621125.08	Картометрический метод, 0.10	–
54	1107916.89	3621160.68	Картометрический метод, 0.10	–
55	1107968.41	3621177.24	Картометрический метод, 0.10	–
56	1108027.99	3621190.45	Картометрический метод, 0.10	–
57	1108066.10	3621191.81	Картометрический метод, 0.10	–
58	1108144.23	3621172.83	Картометрический метод, 0.10	–
59	1108202.12	3621160.47	Картометрический метод, 0.10	–
60	1108251.33	3621157.02	Картометрический метод, 0.10	–

61	1108336.87	3621155.83	Картометрический метод, 0.10	-
62	1108362.07	3621159.28	Картометрический метод, 0.10	-
63	1108373.39	3621155.06	Картометрический метод, 0.10	-
64	1108394.85	3621155.78	Картометрический метод, 0.10	-
65	1108425.44	3621174.41	Картометрический метод, 0.10	-
66	1108483.67	3621201.97	Картометрический метод, 0.10	-
67	1108590.42	3621246.37	Картометрический метод, 0.10	-
68	1108657.11	3621268.46	Картометрический метод, 0.10	-
69	1108704.94	3621283.20	Картометрический метод, 0.10	-
70	1108728.24	3621298.05	Картометрический метод, 0.10	-
71	1108742.15	3621322.04	Картометрический метод, 0.10	-
72	1108749.66	3621341.73	Картометрический метод, 0.10	-
73	1108742.05	3621442.68	Картометрический метод, 0.10	-
74	1108733.93	3621490.72	Картометрический метод, 0.10	-
75	1108718.12	3621539.21	Картометрический метод, 0.10	-
76	1108705.26	3621593.16	Картометрический метод, 0.10	-
77	1108700.10	3621648.86	Картометрический метод, 0.10	-
78	1108708.40	3621738.69	Картометрический метод, 0.10	-
79	1108701.01	3621754.45	Картометрический метод, 0.10	-
80	1108659.40	3621794.69	Картометрический метод, 0.10	-
81	1108581.12	3621825.60	Картометрический метод, 0.10	-
82	1108445.83	3621884.13	Картометрический метод, 0.10	-
83	1108287.55	3621957.04	Картометрический метод, 0.10	-
84	1108038.28	3622060.73	Картометрический метод, 0.10	-
85	1107998.14	3622091.59	Картометрический метод, 0.10	-
86	1107975.15	3622114.48	Картометрический метод, 0.10	-
87	1107939.43	3622143.33	Картометрический метод, 0.10	-
88	1107909.23	3622190.27	Картометрический метод, 0.10	-
89	1107876.98	3622214.38	Картометрический метод, 0.10	-
90	1107843.61	3622226.61	Картометрический метод, 0.10	-
91	1107799.33	3622245.65	Картометрический метод, 0.10	-
92	1107735.73	3622267.48	Картометрический метод, 0.10	-
93	1107697.84	3622268.41	Картометрический метод, 0.10	-
94	1107660.15	3622265.32	Картометрический метод, 0.10	-
95	1107600.72	3622244.40	Картометрический метод, 0.10	-
96	1107567.40	3622229.51	Картометрический метод, 0.10	-
97	1107537.62	3622222.15	Картометрический метод, 0.10	-
98	1107515.59	3622219.56	Картометрический метод, 0.10	-
99	1107483.94	3622223.80	Картометрический метод, 0.10	-
100	1107415.54	3622243.14	Картометрический метод, 0.10	-
101	1107387.75	3622252.82	Картометрический метод, 0.10	-
102	1107368.15	3622262.02	Картометрический метод, 0.10	-
103	1107348.96	3622278.22	Картометрический метод, 0.10	-
104	1107324.74	3622311.37	Картометрический метод, 0.10	-
105	1107312.72	3622331.25	Картометрический метод, 0.10	-
106	1107306.11	3622350.66	Картометрический метод, 0.10	-
107	1107301.76	3622375.99	Картометрический метод, 0.10	-
108	1107302.35	3622465.77	Картометрический метод, 0.10	-
109	1107295.94	3622511.82	Картометрический метод, 0.10	-
110	1107290.76	3622532.08	Картометрический метод, 0.10	-
111	1107282.04	3622556.11	Картометрический метод, 0.10	-
112	1107246.06	3622616.73	Картометрический метод, 0.10	-
113	1107223.49	3622661.60	Картометрический метод, 0.10	-
114	1107213.32	3622686.90	Картометрический метод, 0.10	-
115	1107202.07	3622725.75	Картометрический метод, 0.10	-
116	1107187.05	3622845.88	Картометрический метод, 0.10	-
117	1107185.48	3622899.33	Картометрический метод, 0.10	-
118	1107189.16	3622958.02	Картометрический метод, 0.10	-
119	1107196.17	3622995.35	Картометрический метод, 0.10	-
120	1107206.30	3623033.14	Картометрический метод, 0.10	-
121	1107227.65	3623090.63	Картометрический метод, 0.10	-
122	1107244.52	3623126.81	Картометрический метод, 0.10	-
123	1107274.12	3623180.92	Картометрический метод, 0.10	-
124	1107289.93	3623213.56	Картометрический метод, 0.10	-
125	1107292.31	3623223.95	Картометрический метод, 0.10	-
126	1107294.57	3623249.48	Картометрический метод, 0.10	-
127	1107290.79	3623276.19	Картометрический метод, 0.10	-
128	1107271.51	3623325.32	Картометрический метод, 0.10	-
129	1107261.45	3623364.42	Картометрический метод, 0.10	-

130	1107258.02	3623392.22	Картометрический метод. 0.10	-
131	1107259.10	3623413.29	Картометрический метод. 0.10	-
132	1107263.74	3623436.61	Картометрический метод. 0.10	-
133	1107271.08	3623458.70	Картометрический метод. 0.10	-
134	1107285.58	3623480.16	Картометрический метод. 0.10	-
135	1107296.53	3623489.88	Картометрический метод. 0.10	-
136	1107310.94	3623498.34	Картометрический метод. 0.10	-
137	1107330.65	3623502.54	Картометрический метод. 0.10	-
138	1107352.04	3623503.97	Картометрический метод. 0.10	-
139	1107366.17	3623502.02	Картометрический метод. 0.10	-
140	1107391.34	3623494.16	Картометрический метод. 0.10	-
141	1107411.21	3623486.35	Картометрический метод. 0.10	-
142	1107433.79	3623474.31	Картометрический метод. 0.10	-
143	1107457.49	3623465.01	Картометрический метод. 0.10	-
144	1107470.07	3623464.23	Картометрический метод. 0.10	-
145	1107485.88	3623470.63	Картометрический метод. 0.10	-
146	1107492.80	3623479.63	Картометрический метод. 0.10	-
147	1107502.85	3623502.49	Картометрический метод. 0.10	-
148	1107506.11	3623518.66	Картометрический метод. 0.10	-
149	1107503.64	3623537.30	Картометрический метод. 0.10	-
150	1107497.55	3623550.69	Картометрический метод. 0.10	-
151	1107486.51	3623561.21	Картометрический метод. 0.10	-
152	1107444.34	3623582.65	Картометрический метод. 0.10	-
153	1107408.02	3623596.33	Картометрический метод. 0.10	-
154	1107384.28	3623602.82	Картометрический метод. 0.10	-
155	1107359.42	3623606.36	Картометрический метод. 0.10	-
156	1107340.90	3623604.30	Картометрический метод. 0.10	-
157	1107321.72	3623592.06	Картометрический метод. 0.10	-
158	1107295.72	3623557.60	Картометрический метод. 0.10	-
159	1107275.96	3623543.48	Картометрический метод. 0.10	-
160	1107248.07	3623535.95	Картометрический метод. 0.10	-
161	1107216.94	3623540.37	Картометрический метод. 0.10	-
162	1107188.07	3623548.49	Картометрический метод. 0.10	-
163	1107161.85	3623559.61	Картометрический метод. 0.10	-
164	1107139.78	3623576.23	Картометрический метод. 0.10	-
165	1107114.05	3623604.94	Картометрический метод. 0.10	-
166	1107093.42	3623633.32	Картометрический метод. 0.10	-
167	1107070.37	3623659.10	Картометрический метод. 0.10	-
168	1107041.60	3623684.66	Картометрический метод. 0.10	-
169	1107012.89	3623713.68	Картометрический метод. 0.10	-
170	1106994.54	3623734.74	Картометрический метод. 0.10	-
171	1106981.78	3623751.75	Картометрический метод. 0.10	-
172	1106969.12	3623772.65	Картометрический метод. 0.10	-
173	1106949.13	3623799.39	Картометрический метод. 0.10	-
174	1106925.23	3623826.72	Картометрический метод. 0.10	-
175	1106900.79	3623848.06	Картометрический метод. 0.10	-
176	1106889.55	3623854.28	Картометрический метод. 0.10	-
177	1106865.79	3623862.48	Картометрический метод. 0.10	-
178	1106832.96	3623864.67	Картометрический метод. 0.10	-
179	1106823.79	3623863.59	Картометрический метод. 0.10	-
180	1106806.00	3623857.29	Картометрический метод. 0.10	-
181	1106791.51	3623849.44	Картометрический метод. 0.10	-
182	1106770.38	3623829.68	Картометрический метод. 0.10	-
183	1106740.07	3623790.81	Картометрический метод. 0.10	-
184	1106726.28	3623767.31	Картометрический метод. 0.10	-
185	1106710.48	3623725.69	Картометрический метод. 0.10	-
186	1106703.74	3623703.37	Картометрический метод. 0.10	-
187	1106698.63	3623674.66	Картометрический метод. 0.10	-
188	1106687.78	3623643.22	Картометрический метод. 0.10	-
189	1106676.90	3623630.70	Картометрический метод. 0.10	-
190	1106668.81	3623622.36	Картометрический метод. 0.10	-
191	1106658.01	3623616.04	Картометрический метод. 0.10	-
192	1106645.83	3623612.49	Картометрический метод. 0.10	-
193	1106623.14	3623611.33	Картометрический метод. 0.10	-
194	1106603.87	3623614.40	Картометрический метод. 0.10	-
195	1106589.75	3623623.26	Картометрический метод. 0.10	-
196	1106580.69	3623633.19	Картометрический метод. 0.10	-
197	1106572.47	3623652.69	Картометрический метод. 0.10	-
198	1106562.59	3623679.57	Картометрический метод. 0.10	-

199	1106560.14	3623694.00	Карометрический метод, 0.10	–
200	1106563.79	3623710.35	Карометрический метод, 0.10	–
201	1106575.22	3623730.56	Карометрический метод, 0.10	–
202	1106598.23	3623756.13	Карометрический метод, 0.10	–
203	1106608.76	3623772.08	Карометрический метод, 0.10	–
204	1106627.77	3623798.14	Карометрический метод, 0.10	–
205	1106648.66	3623828.03	Карометрический метод, 0.10	–
206	1106661.12	3623864.10	Карометрический метод, 0.10	–
207	1106666.36	3623888.80	Карометрический метод, 0.10	–
208	1106667.39	3623922.59	Карометрический метод, 0.10	–
209	1106663.08	3623942.11	Карометрический метод, 0.10	–
210	1106623.52	3624040.64	Карометрический метод, 0.10	–
211	1106608.21	3624062.96	Карометрический метод, 0.10	–
212	1106585.65	3624099.23	Карометрический метод, 0.10	–
213	1106564.96	3624141.82	Карометрический метод, 0.10	–
214	1106555.77	3624186.30	Карометрический метод, 0.10	–
215	1106560.62	3624206.90	Карометрический метод, 0.10	–
216	1106575.06	3624227.07	Карометрический метод, 0.10	–
217	1106589.87	3624235.70	Карометрический метод, 0.10	–
218	1106610.87	3624239.65	Карометрический метод, 0.10	–
219	1106635.32	3624231.03	Карометрический метод, 0.10	–
220	1106650.62	3624219.91	Карометрический метод, 0.10	–
221	1106673.60	3624192.43	Карометрический метод, 0.10	–
222	1106689.99	3624180.87	Карометрический метод, 0.10	–
223	1106712.30	3624173.65	Карометрический метод, 0.10	–
224	1106733.25	3624172.18	Карометрический метод, 0.10	–
225	1106756.76	3624182.73	Карометрический метод, 0.10	–
226	1106777.90	3624200.59	Карометрический метод, 0.10	–
227	1106784.98	3624217.69	Карометрический метод, 0.10	–
228	1106784.06	3624241.06	Карометрический метод, 0.10	–
229	1106780.61	3624270.86	Карометрический метод, 0.10	–
230	1106771.73	3624291.28	Карометрический метод, 0.10	–
231	1106754.12	3624302.81	Карометрический метод, 0.10	–
232	1106741.35	3624301.58	Карометрический метод, 0.10	–
233	1106717.32	3624283.85	Карометрический метод, 0.10	–
234	1106698.62	3624271.29	Карометрический метод, 0.10	–
235	1106663.79	3624260.36	Карометрический метод, 0.10	–
236	1106629.31	3624255.22	Карометрический метод, 0.10	–
237	1106581.67	3624260.01	Карометрический метод, 0.10	–
238	1106560.88	3624265.26	Карометрический метод, 0.10	–
239	1106523.05	3624278.60	Карометрический метод, 0.10	–
240	1106475.80	3624294.17	Карометрический метод, 0.10	–
241	1106467.65	3624293.44	Карометрический метод, 0.10	–
242	1106468.96	3624366.18	Карометрический метод, 0.10	–
243	1106470.59	3624399.55	Карометрический метод, 0.10	–
244	1106477.40	3624419.90	Карометрический метод, 0.10	–
245	1106494.79	3624433.78	Карометрический метод, 0.10	–
246	1106513.57	3624452.65	Карометрический метод, 0.10	–
247	1106523.63	3624473.52	Карометрический метод, 0.10	–
248	1106528.68	3624498.51	Карометрический метод, 0.10	–
249	1106525.02	3624541.23	Карометрический метод, 0.10	–
250	1106525.91	3624584.85	Карометрический метод, 0.10	–
251	1106538.66	3624622.91	Карометрический метод, 0.10	–
252	1106551.72	3624643.74	Карометрический метод, 0.10	–
253	1106566.95	3624661.47	Карометрический метод, 0.10	–
254	1106596.03	3624682.17	Карометрический метод, 0.10	–
255	1106614.47	3624702.35	Карометрический метод, 0.10	–
256	1106625.00	3624720.29	Карометрический метод, 0.10	–
257	1106636.35	3624745.11	Карометрический метод, 0.10	–
258	1106642.82	3624761.94	Карометрический метод, 0.10	–
259	1106650.17	3624758.30	Карометрический метод, 0.10	–
260	1106646.43	3624746.64	Карометрический метод, 0.10	–
261	1106630.31	3624715.95	Карометрический метод, 0.10	–
262	1106629.20	3624704.78	Карометрический метод, 0.10	–
263	1106633.60	3624700.27	Карометрический метод, 0.10	–
264	1106642.79	3624704.16	Карометрический метод, 0.10	–
265	1106654.75	3624720.63	Карометрический метод, 0.10	–
266	1106662.70	3624738.70	Карометрический метод, 0.10	–
267	1106665.32	3624761.10	Карометрический метод, 0.10	–

268	1106659.04	3624775.11	Карометрический метод, 0.10	–
269	1106637.45	3624791.21	Карометрический метод, 0.10	–
270	1106616.44	3624804.58	Карометрический метод, 0.10	–
271	1106617.09	3624831.89	Карометрический метод, 0.10	–
272	1106629.66	3624839.92	Карометрический метод, 0.10	–
273	1106630.10	3624849.62	Карометрический метод, 0.10	–
274	1106619.94	3624863.70	Карометрический метод, 0.10	–
275	1106611.51	3624885.41	Карометрический метод, 0.10	–
276	1106613.52	3624892.23	Карометрический метод, 0.10	–
277	1106627.86	3624905.59	Карометрический метод, 0.10	–
278	1106630.50	3624911.07	Карометрический метод, 0.10	–
279	1106624.43	3624913.85	Карометрический метод, 0.10	–
280	1106612.62	3624911.89	Карометрический метод, 0.10	–
281	1106601.20	3624911.82	Карометрический метод, 0.10	–
282	1106596.71	3624920.82	Карометрический метод, 0.10	–
283	1106599.23	3624930.02	Карометрический метод, 0.10	–
284	1106611.48	3624943.98	Карометрический метод, 0.10	–
285	1106620.40	3624961.59	Карометрический метод, 0.10	–
286	1106617.63	3624968.73	Карометрический метод, 0.10	–
287	1106596.17	3624977.03	Карометрический метод, 0.10	–
288	1106576.95	3624972.59	Карометрический метод, 0.10	–
289	1106564.50	3624972.06	Карометрический метод, 0.10	–
290	1106559.64	3624979.59	Карометрический метод, 0.10	–
291	1106561.93	3624994.60	Карометрический метод, 0.10	–
292	1106564.49	3625002.49	Карометрический метод, 0.10	–
293	1106551.46	3625015.40	Карометрический метод, 0.10	–
294	1106553.18	3625022.34	Карометрический метод, 0.10	–
295	1106581.83	3625037.65	Карометрический метод, 0.10	–
296	1106589.00	3625096.10	Карометрический метод, 0.10	–
297	1106628.99	3625329.86	Карометрический метод, 0.10	–
298	1106632.04	3625346.34	Карометрический метод, 0.10	–
299	1106660.30	3625441.17	Карометрический метод, 0.10	–
300	1106964.48	3628312.62	Карометрический метод, 0.10	–
301	1106977.43	3628326.76	Карометрический метод, 0.10	–
302	1106987.67	3628342.71	Карометрический метод, 0.10	–
303	1106993.64	3628361.36	Карометрический метод, 0.10	–
304	1106994.98	3628379.82	Карометрический метод, 0.10	–
305	1106992.34	3628400.97	Карометрический метод, 0.10	–
306	1106993.81	3628415.52	Карометрический метод, 0.10	–
307	1107003.41	3628428.39	Карометрический метод, 0.10	–
308	1107012.44	3628435.50	Карометрический метод, 0.10	–
309	1107028.16	3628437.77	Карометрический метод, 0.10	–
310	1107036.93	3628436.69	Карометрический метод, 0.10	–
311	1107047.83	3628429.97	Карометрический метод, 0.10	–
312	1107062.30	3628413.39	Карометрический метод, 0.10	–
313	1107071.10	3628411.48	Карометрический метод, 0.10	–
314	1107079.10	3628413.32	Карометрический метод, 0.10	–
315	1107088.29	3628416.91	Карометрический метод, 0.10	–
316	1107096.33	3628415.34	Карометрический метод, 0.10	–
317	1107100.80	3628410.13	Карометрический метод, 0.10	–
318	1107102.56	3628402.75	Карометрический метод, 0.10	–
319	1107099.13	3628391.18	Карометрический метод, 0.10	–
320	1107101.14	3628384.68	Карометрический метод, 0.10	–
321	1107121.90	3628383.54	Карометрический метод, 0.10	–
322	1107143.96	3628382.13	Карометрический метод, 0.10	–
323	1107155.35	3628383.41	Карометрический метод, 0.10	–
324	1107162.92	3628389.38	Карометрический метод, 0.10	–
325	1107174.32	3628408.88	Карометрический метод, 0.10	–
326	1107176.11	3628424.02	Карометрический метод, 0.10	–
327	1107174.90	3628432.68	Карометрический метод, 0.10	–
328	1107169.32	3628437.44	Карометрический метод, 0.10	–
329	1107162.06	3628438.37	Карометрический метод, 0.10	–
330	1107147.93	3628436.02	Карометрический метод, 0.10	–
331	1107134.97	3628432.70	Карометрический метод, 0.10	–
332	1107126.30	3628433.90	Карометрический метод, 0.10	–
333	1107118.27	3628442.18	Карометрический метод, 0.10	–
334	1107117.10	3628451.54	Карометрический метод, 0.10	–
335	1107121.87	3628461.84	Карометрический метод, 0.10	–
336	1107128.78	3628470.63	Карометрический метод, 0.10	–

337	1107139.33	3628484.37	Картометрический метод, 0.10	-
338	1107147.61	3628497.00	Картометрический метод, 0.10	-
339	1107151.93	3628508.32	Картометрический метод, 0.10	-
340	1107152.70	3628529.51	Картометрический метод, 0.10	-
341	1107156.74	3628538.94	Картометрический метод, 0.10	-
342	1107166.08	3628548.53	Картометрический метод, 0.10	-
343	1107181.19	3628554.75	Картометрический метод, 0.10	-
344	1107202.35	3628555.58	Картометрический метод, 0.10	-
345	1107218.40	3628552.04	Картометрический метод, 0.10	-
346	1107230.15	3628546.10	Картометрический метод, 0.10	-
347	1107242.93	3628538.61	Картометрический метод, 0.10	-
348	1107248.79	3628533.33	Картометрический метод, 0.10	-
349	1107251.74	3628527.59	Картометрический метод, 0.10	-
350	1107252.31	3628520.47	Картометрический метод, 0.10	-
351	1107254.51	3628516.05	Картометрический метод, 0.10	-
352	1107268.50	3628509.02	Картометрический метод, 0.10	-
353	1107285.65	3628502.81	Картометрический метод, 0.10	-
354	1107302.31	3628497.15	Картометрический метод, 0.10	-
355	1107316.18	3628491.91	Картометрический метод, 0.10	-
356	1107329.82	3628489.99	Картометрический метод, 0.10	-
357	1107331.73	3628494.50	Картометрический метод, 0.10	-
358	1107330.82	3628503.26	Картометрический метод, 0.10	-
359	1107322.27	3628517.57	Картометрический метод, 0.10	-
360	1107310.53	3628526.02	Картометрический метод, 0.10	-
361	1107298.34	3628530.78	Картометрический метод, 0.10	-
362	1107288.99	3628534.41	Картометрический метод, 0.10	-
363	1107282.50	3628543.62	Картометрический метод, 0.10	-
364	1107283.21	3628554.59	Картометрический метод, 0.10	-
365	1107290.73	3628563.67	Картометрический метод, 0.10	-
366	1107315.70	3628582.25	Картометрический метод, 0.10	-
367	1107335.28	3628589.87	Картометрический метод, 0.10	-
368	1107348.83	3628595.15	Картометрический метод, 0.10	-
369	1107353.88	3628600.33	Картометрический метод, 0.10	-
370	1107355.44	3628606.17	Картометрический метод, 0.10	-
371	1107353.72	3628612.35	Картометрический метод, 0.10	-
372	1107344.78	3628618.17	Картометрический метод, 0.10	-
373	1107332.02	3628619.75	Картометрический метод, 0.10	-
374	1107312.14	3628622.67	Картометрический метод, 0.10	-
375	1107299.09	3628628.47	Картометрический метод, 0.10	-
376	1107284.49	3628646.35	Картометрический метод, 0.10	-
377	1107283.51	3628657.91	Картометрический метод, 0.10	-
378	1107284.88	3628663.75	Картометрический метод, 0.10	-
379	1107289.30	3628668.36	Картометрический метод, 0.10	-
380	1107293.94	3628675.65	Картометрический метод, 0.10	-
381	1107295.43	3628684.20	Картометрический метод, 0.10	-
382	1107291.53	3628693.20	Картометрический метод, 0.10	-
383	1107274.36	3628705.18	Картометрический метод, 0.10	-
384	1107259.70	3628715.36	Картометрический метод, 0.10	-
385	1107246.86	3628721.35	Картометрический метод, 0.10	-
386	1107214.93	3628730.03	Картометрический метод, 0.10	-
387	1107185.91	3628750.37	Картометрический метод, 0.10	-
388	1107166.69	3628759.27	Картометрический метод, 0.10	-
389	1107142.65	3628758.96	Картометрический метод, 0.10	-
390	1107106.29	3628754.31	Картометрический метод, 0.10	-
391	1107100.40	3628754.77	Картометрический метод, 0.10	-
392	1107093.14	3628760.21	Картометрический метод, 0.10	-
393	1107085.70	3628763.96	Картометрический метод, 0.10	-
394	1107078.54	3628767.09	Картометрический метод, 0.10	-
395	1107077.92	3628775.43	Картометрический метод, 0.10	-
396	1107083.60	3628781.18	Картометрический метод, 0.10	-
397	1107088.55	3628780.35	Картометрический метод, 0.10	-
398	1107093.33	3628773.21	Картометрический метод, 0.10	-
399	1107097.34	3628771.14	Картометрический метод, 0.10	-
400	1107111.37	3628780.11	Картометрический метод, 0.10	-
401	1107123.08	3628790.89	Картометрический метод, 0.10	-
402	1107130.48	3628803.68	Картометрический метод, 0.10	-
403	1107132.47	3628818.79	Картометрический метод, 0.10	-
404	1107132.18	3628836.63	Картометрический метод, 0.10	-
405	1107128.60	3628843.90	Картометрический метод, 0.10	-

406	1107118.70	3628850.87	Картометрический метод, 0.10	-
407	1107104.98	3628852.79	Картометрический метод, 0.10	-
408	1107091.83	3628854.29	Картометрический метод, 0.10	-
409	1107080.74	3628859.30	Картометрический метод, 0.10	-
410	1107071.97	3628866.81	Картометрический метод, 0.10	-
411	1107067.67	3628880.14	Картометрический метод, 0.10	-
412	1107070.03	3628896.64	Картометрический метод, 0.10	-
413	1107078.44	3628911.97	Картометрический метод, 0.10	-
414	1107090.02	3628921.86	Картометрический метод, 0.10	-
415	1107103.67	3628922.63	Картометрический метод, 0.10	-
416	1107112.30	3628918.93	Картометрический метод, 0.10	-
417	1107123.27	3628909.32	Картометрический метод, 0.10	-
418	1107134.29	3628904.82	Картометрический метод, 0.10	-
419	1107147.61	3628905.01	Картометрический метод, 0.10	-
420	1107163.41	3628908.89	Картометрический метод, 0.10	-
421	1107180.43	3628915.42	Картометрический метод, 0.10	-
422	1107199.43	3628921.68	Картометрический метод, 0.10	-
423	1107215.23	3628925.55	Картометрический метод, 0.10	-
424	1107223.71	3628931.28	Картометрический метод, 0.10	-
425	1107224.78	3628939.34	Картометрический метод, 0.10	-
426	1107217.31	3628953.59	Картометрический метод, 0.10	-
427	1107206.99	3628968.79	Картометрический метод, 0.10	-
428	1107196.13	3628978.69	Картометрический метод, 0.10	-
429	1107176.70	3628996.00	Картометрический метод, 0.10	-
430	1107160.69	3629016.25	Картометрический метод, 0.10	-
431	1107147.22	3629036.89	Картометрический метод, 0.10	-
432	1107131.42	3629054.73	Картометрический метод, 0.10	-
433	1107105.37	3629069.83	Картометрический метод, 0.10	-
434	1107081.25	3629080.95	Картометрический метод, 0.10	-
435	1107070.15	3629090.17	Картометрический метод, 0.10	-
436	1107066.93	3629102.84	Картометрический метод, 0.10	-
437	1107069.92	3629120.22	Картометрический метод, 0.10	-
438	1107072.30	3629137.23	Картометрический метод, 0.10	-
439	1107087.73	3629150.35	Картометрический метод, 0.10	-
440	1107099.26	3629161.73	Картометрический метод, 0.10	-
441	1107111.31	3629178.11	Картометрический метод, 0.10	-
442	1107119.39	3629181.74	Картометрический метод, 0.10	-
443	1107146.96	3629182.38	Картометрический метод, 0.10	-
444	1107172.65	3629183.81	Картометрический метод, 0.10	-
445	1107184.87	3629186.06	Картометрический метод, 0.10	-
446	1107191.79	3629188.44	Картометрический метод, 0.10	-
447	1107194.42	3629195.54	Картометрический метод, 0.10	-
448	1107191.85	3629200.66	Картометрический метод, 0.10	-
449	1107168.72	3629216.33	Картометрический метод, 0.10	-
450	1107166.36	3629223.75	Картометрический метод, 0.10	-
451	1107166.53	3629240.76	Картометрический метод, 0.10	-
452	1107173.51	3629270.68	Картометрический метод, 0.10	-
453	1107185.77	3629295.76	Картометрический метод, 0.10	-
454	1107193.72	3629305.40	Картометрический метод, 0.10	-
455	1107230.09	3629334.29	Картометрический метод, 0.10	-
456	1107239.95	3629355.25	Картометрический метод, 0.10	-
457	1107253.73	3629372.06	Картометрический метод, 0.10	-
458	1107260.38	3629381.76	Картометрический метод, 0.10	-
459	1107263.48	3629397.14	Картометрический метод, 0.10	-
460	1107268.39	3629430.05	Картометрический метод, 0.10	-
461	1107267.58	3629436.40	Картометрический метод, 0.10	-
462	1107264.75	3629449.04	Картометрический метод, 0.10	-
463	1107272.91	3629464.99	Картометрический метод, 0.10	-
464	1107267.17	3629469.16	Картометрический метод, 0.10	-
465	1107266.96	3629475.48	Картометрический метод, 0.10	-
466	1107275.65	3629479.19	Картометрический метод, 0.10	-
467	1107283.72	3629478.41	Картометрический метод, 0.10	-
468	1107287.07	3629472.76	Картометрический метод, 0.10	-
469	1107276.95	3629463.80	Картометрический метод, 0.10	-
470	1107270.16	3629451.30	Картометрический метод, 0.10	-
471	1107270.45	3629439.87	Картометрический метод, 0.10	-
472	1107273.94	3629437.41	Картометрический метод, 0.10	-
473	1107283.21	3629445.30	Картометрический метод, 0.10	-
474	1107294.50	3629455.79	Картометрический метод, 0.10	-

475	1107309.95	3629456.69	Картометрический метод, 0.10	–
476	1107322.12	3629448.92	Картометрический метод, 0.10	–
477	1107335.56	3629438.30	Картометрический метод, 0.10	–
478	1107344.81	3629423.76	Картометрический метод, 0.10	–
479	1107348.48	3629407.67	Картометрический метод, 0.10	–
480	1107345.93	3629397.97	Картометрический метод, 0.10	–
481	1107336.44	3629380.80	Картометрический метод, 0.10	–
482	1107338.60	3629371.08	Картометрический метод, 0.10	–
483	1107350.08	3629368.36	Картометрический метод, 0.10	–
484	1107388.52	3629368.00	Картометрический метод, 0.10	–
485	1107423.16	3629357.11	Картометрический метод, 0.10	–
486	1107446.36	3629358.85	Картометрический метод, 0.10	–
487	1107471.70	3629369.70	Картометрический метод, 0.10	–
488	1107481.81	3629378.56	Картометрический метод, 0.10	–
489	1107482.95	3629388.02	Картометрический метод, 0.10	–
490	1107479.46	3629392.68	Картометрический метод, 0.10	–
491	1107473.39	3629402.37	Картометрический метод, 0.10	–
492	1107475.72	3629416.10	Картометрический метод, 0.10	–
493	1107489.71	3629430.66	Картометрический метод, 0.10	–
494	1107499.12	3629439.75	Картометрический метод, 0.10	–
495	1107502.06	3629449.52	Картометрический метод, 0.10	–
496	1107507.84	3629499.13	Картометрический метод, 0.10	–
497	1107515.56	3629514.69	Картометрический метод, 0.10	–
498	1107530.11	3629524.04	Картометрический метод, 0.10	–
499	1107551.38	3629529.48	Картометрический метод, 0.10	–
500	1107566.77	3629528.78	Картометрический метод, 0.10	–
501	1107577.19	3629524.39	Картометрический метод, 0.10	–
502	1107583.86	3629525.99	Картометрический метод, 0.10	–
503	1107588.30	3629535.50	Картометрический метод, 0.10	–
504	1107599.16	3629565.06	Картометрический метод, 0.10	–
505	1107618.32	3629581.18	Картометрический метод, 0.10	–
506	1107628.05	3629585.85	Картометрический метод, 0.10	–
507	1107633.23	3629585.31	Картометрический метод, 0.10	–
508	1107638.00	3629578.19	Картометрический метод, 0.10	–
509	1107644.85	3629570.16	Картометрический метод, 0.10	–
510	1107654.07	3629565.94	Картометрический метод, 0.10	–
511	1107661.22	3629564.62	Картометрический метод, 0.10	–
512	1107671.30	3629566.05	Картометрический метод, 0.10	–
513	1107682.02	3629570.77	Картометрический метод, 0.10	–
514	1107687.27	3629578.44	Картометрический метод, 0.10	–
515	1107687.75	3629595.63	Картометрический метод, 0.10	–
516	1107687.45	3629621.79	Картометрический метод, 0.10	–
517	1107692.37	3629628.57	Картометрический метод, 0.10	–
518	1107704.55	3629634.42	Картометрический метод, 0.10	–
519	1107720.16	3629634.21	Картометрический метод, 0.10	–
520	1107734.26	3629634.06	Картометрический метод, 0.10	–
521	1107749.88	3629640.37	Картометрический метод, 0.10	–
522	1107726.10	3629672.44	Картометрический метод, 0.10	–
523	1107718.16	3629683.28	Картометрический метод, 0.10	–
524	1107710.10	3629694.10	Картометрический метод, 0.10	–
525	1107720.66	3629699.38	Картометрический метод, 0.10	–
526	1107287.77	3630061.30	Картометрический метод, 0.10	–
527	1107287.77	3630061.32	Картометрический метод, 0.10	–
528	1107254.84	3630088.79	Картометрический метод, 0.10	–
529	1107237.88	3630102.94	Картометрический метод, 0.10	–
530	1107237.84	3630102.96	Картометрический метод, 0.10	–
531	1107237.82	3630102.96	Картометрический метод, 0.10	–
532	1107032.80	3630273.06	Картометрический метод, 0.10	–
533	1106824.76	3630444.98	Картометрический метод, 0.10	–
534	1105402.08	3628443.62	Картометрический метод, 0.10	–
535	1105402.03	3628443.62	Картометрический метод, 0.10	–
536	1103651.28	3628483.44	Картометрический метод, 0.10	–
537	1103651.28	3628483.48	Картометрический метод, 0.10	–
538	1103651.26	3628483.48	Картометрический метод, 0.10	–
539	1103634.74	3629231.92	Картометрический метод, 0.10	–
540	1100818.31	3630359.46	Картометрический метод, 0.10	–
541	1099933.79	3630430.17	Картометрический метод, 0.10	–
542	1099848.83	3630439.93	Картометрический метод, 0.10	–
543	1099702.18	3630636.06	Картометрический метод, 0.10	–

544	1099519.81	3630852.74	Картометрический метод, 0.10	-
545	1099358.90	3631047.61	Картометрический метод, 0.10	-
546	1099194.35	3631244.16	Картометрический метод, 0.10	-
547	1099032.14	3631439.38	Картометрический метод, 0.10	-
548	1098872.85	3631630.68	Картометрический метод, 0.10	-
549	1098713.19	3631824.50	Картометрический метод, 0.10	-
550	1098545.51	3632033.69	Картометрический метод, 0.10	-
551	1098282.22	3632065.23	Картометрический метод, 0.10	-
552	1097791.62	3632810.49	Картометрический метод, 0.10	-
553	1097537.42	3632763.92	Картометрический метод, 0.10	-
554	1097549.56	3632694.19	Картометрический метод, 0.10	-
555	1097519.82	3632685.53	Картометрический метод, 0.10	-
556	1097491.58	3632678.80	Картометрический метод, 0.10	-
557	1097337.51	3632642.17	Картометрический метод, 0.10	-
558	1097537.10	3632197.53	Картометрический метод, 0.10	-
559	1097764.90	3631767.42	Картометрический метод, 0.10	-
560	1097616.62	3631664.35	Картометрический метод, 0.10	-
561	1097496.76	3631589.31	Картометрический метод, 0.10	-
562	1097275.49	3631433.69	Картометрический метод, 0.10	-
563	1097096.28	3631311.01	Картометрический метод, 0.10	-
564	1091897.38	3631676.90	Картометрический метод, 0.10	-
565	1090655.32	3631085.60	Картометрический метод, 0.10	-
566	1090528.82	3630511.27	Картометрический метод, 0.10	-
567	1087567.55	3630126.99	Картометрический метод, 0.10	-
568	1086509.62	3630060.36	Картометрический метод, 0.10	-
569	1086519.62	3629712.97	Картометрический метод, 0.10	-
570	1086521.01	3629455.60	Картометрический метод, 0.10	-
571	1086524.82	3629189.58	Картометрический метод, 0.10	-
572	1086527.00	3628894.93	Картометрический метод, 0.10	-
573	1086530.75	3628632.33	Картометрический метод, 0.10	-
574	1086595.82	3628289.15	Картометрический метод, 0.10	-
575	1086693.32	3628016.28	Картометрический метод, 0.10	-
576	1086742.75	3627683.82	Картометрический метод, 0.10	-
577	1086740.94	3627615.42	Картометрический метод, 0.10	-
578	1086758.55	3627160.46	Картометрический метод, 0.10	-
579	1087404.06	3626352.29	Картометрический метод, 0.10	-
580	1087440.38	3626191.44	Картометрический метод, 0.10	-
581	1087447.46	3626166.58	Картометрический метод, 0.10	-
582	1087454.57	3626142.23	Картометрический метод, 0.10	-
583	1087790.08	3625707.24	Картометрический метод, 0.10	-
584	1088757.57	3624453.00	Картометрический метод, 0.10	-
585	1088759.05	3624459.40	Картометрический метод, 0.10	-
586	1088761.46	3624474.81	Картометрический метод, 0.10	-
587	1088764.23	3624480.80	Картометрический метод, 0.10	-
588	1088765.37	3624488.26	Картометрический метод, 0.10	-
589	1088765.46	3624496.74	Картометрический метод, 0.10	-
590	1088765.66	3624503.35	Картометрический метод, 0.10	-
591	1088764.84	3624507.40	Картометрический метод, 0.10	-
592	1088765.53	3624511.47	Картометрический метод, 0.10	-
593	1088767.02	3624513.51	Картометрический метод, 0.10	-
594	1088768.16	3624520.87	Картометрический метод, 0.10	-
595	1088771.03	3624526.74	Картометрический метод, 0.10	-
596	1088773.63	3624531.02	Картометрический метод, 0.10	-
597	1088774.41	3624537.20	Картометрический метод, 0.10	-
598	1088773.65	3624540.34	Картометрический метод, 0.10	-
599	1088774.74	3624544.49	Картометрический метод, 0.10	-
600	1088777.65	3624548.86	Картометрический метод, 0.10	-
601	1088778.99	3624556.31	Картометрический метод, 0.10	-
602	1088790.58	3624564.20	Картометрический метод, 0.10	-
603	1088799.83	3624567.38	Картометрический метод, 0.10	-
604	1088805.14	3624572.04	Картометрический метод, 0.10	-
605	1088808.78	3624577.19	Картометрический метод, 0.10	-
606	1088809.14	3624580.58	Картометрический метод, 0.10	-
607	1088811.58	3624583.87	Картометрический метод, 0.10	-
608	1088822.45	3624593.98	Картометрический метод, 0.10	-
609	1088824.68	3624596.79	Картометрический метод, 0.10	-
610	1088834.81	3624603.73	Картометрический метод, 0.10	-
611	1088836.96	3624606.64	Картометрический метод, 0.10	-
612	1088839.62	3624607.92	Картометрический метод, 0.10	-

613	1088844.96	3624608.67	Картометрический метод, 0.10	-
614	1088848.52	3624610.02	Картометрический метод, 0.10	-
615	1088853.21	3624613.90	Картометрический метод, 0.10	-
616	1088858.48	3624615.37	Картометрический метод, 0.10	-
617	1088866.67	3624615.20	Картометрический метод, 0.10	-
618	1088874.34	3624616.45	Картометрический метод, 0.10	-
619	1088877.91	3624615.68	Картометрический метод, 0.10	-
620	1088881.42	3624613.42	Картометрический метод, 0.10	-
621	1088888.03	3624613.42	Картометрический метод, 0.10	-
622	1088891.17	3624614.18	Картометрический метод, 0.10	-
623	1088891.92	3624615.15	Картометрический метод, 0.10	-
624	1088890.18	3624616.63	Картометрический метод, 0.10	-
625	1088887.58	3624616.85	Картометрический метод, 0.10	-
626	1088886.15	3624618.42	Картометрический метод, 0.10	-
627	1088885.79	3624621.53	Картометрический метод, 0.10	-
628	1088888.56	3624625.21	Картометрический метод, 0.10	-
629	1088891.92	3624626.06	Картометрический метод, 0.10	-
630	1088897.98	3624625.20	Картометрический метод, 0.10	-
631	1088899.21	3624623.63	Картометрический метод, 0.10	-
632	1088900.44	3624621.87	Картометрический метод, 0.10	-
633	1088903.13	3624621.95	Картометрический метод, 0.10	-
634	1088907.28	3624625.16	Картометрический метод, 0.10	-
635	1088907.73	3624628.45	Картометрический метод, 0.10	-
636	1088906.36	3624631.42	Картометрический метод, 0.10	-
637	1088904.45	3624633.30	Картометрический метод, 0.10	-
638	1088904.51	3624634.49	Картометрический метод, 0.10	-
639	1088906.61	3624634.81	Картометрический метод, 0.10	-
640	1088917.54	3624633.00	Картометрический метод, 0.10	-
641	1088925.53	3624634.74	Картометрический метод, 0.10	-
642	1088929.64	3624634.56	Картометрический метод, 0.10	-
643	1088933.55	3624632.58	Картометрический метод, 0.10	-
644	1088938.13	3624631.96	Картометрический метод, 0.10	-
645	1088943.96	3624632.50	Картометрический метод, 0.10	-
646	1088950.79	3624635.10	Картометрический метод, 0.10	-
647	1088953.87	3624636.95	Картометрический метод, 0.10	-
648	1088956.91	3624640.02	Картометрический метод, 0.10	-
649	1088961.04	3624647.04	Картометрический метод, 0.10	-
650	1088962.43	3624646.88	Картометрический метод, 0.10	-
651	1088962.57	3624645.47	Картометрический метод, 0.10	-
652	1088961.22	3624642.03	Картометрический метод, 0.10	-
653	1088958.09	3624637.26	Картометрический метод, 0.10	-
654	1088955.68	3624632.87	Картометрический метод, 0.10	-
655	1088955.29	3624630.89	Картометрический метод, 0.10	-
656	1088955.92	3624629.16	Картометрический метод, 0.10	-
657	1088958.20	3624626.65	Картометрический метод, 0.10	-
658	1088960.40	3624626.45	Картометрический метод, 0.10	-
659	1088962.46	3624625.65	Картометрический метод, 0.10	-
660	1088963.73	3624622.59	Картометрический метод, 0.10	-
661	1088965.61	3624619.90	Картометрический метод, 0.10	-
662	1088968.99	3624617.14	Картометрический метод, 0.10	-
663	1088972.01	3624615.60	Картометрический метод, 0.10	-
664	1088976.33	3624615.50	Картометрический метод, 0.10	-
665	1088979.77	3624616.55	Картометрический метод, 0.10	-
666	1088983.19	3624616.60	Картометрический метод, 0.10	-
667	1088991.79	3624616.50	Картометрический метод, 0.10	-
668	1088994.82	3624616.96	Картометрический метод, 0.10	-
669	1088999.90	3624621.04	Картометрический метод, 0.10	-
670	1089005.62	3624625.68	Картометрический метод, 0.10	-
671	1089007.59	3624629.50	Картометрический метод, 0.10	-
672	1089013.93	3624634.52	Картометрический метод, 0.10	-
673	1089018.85	3624637.10	Картометрический метод, 0.10	-
674	1089027.61	3624637.90	Картометрический метод, 0.10	-
675	1089032.71	3624642.07	Картометрический метод, 0.10	-
676	1089034.84	3624642.68	Картометрический метод, 0.10	-
677	1089037.84	3624642.64	Картометрический метод, 0.10	-
678	1089043.32	3624639.78	Картометрический метод, 0.10	-
679	1089052.69	3624637.06	Картометрический метод, 0.10	-
680	1089055.80	3624637.02	Картометрический метод, 0.10	-
681	1089059.87	3624638.54	Картометрический метод, 0.10	-

682	1089064.92	3624639.50	Картометрический метод. 0.10	-
683	1089067.62	3624639.28	Картометрический метод. 0.10	-
684	1089070.26	3624637.75	Картометрический метод. 0.10	-
685	1089071.55	3624635.40	Картометрический метод. 0.10	-
686	1089072.81	3624634.44	Картометрический метод. 0.10	-
687	1089076.02	3624634.69	Картометрический метод. 0.10	-
688	1089081.62	3624636.64	Картометрический метод. 0.10	-
689	1089084.86	3624637.40	Картометрический метод. 0.10	-
690	1089088.05	3624637.04	Картометрический метод. 0.10	-
691	1089095.53	3624634.49	Картометрический метод. 0.10	-
692	1089097.53	3624634.41	Картометрический метод. 0.10	-
693	1089098.69	3624633.46	Картометрический метод. 0.10	-
694	1089100.23	3624629.99	Картометрический метод. 0.10	-
695	1089100.99	3624629.15	Картометрический метод. 0.10	-
696	1089108.38	3624628.72	Картометрический метод. 0.10	-
697	1089111.64	3624627.65	Картометрический метод. 0.10	-
698	1089114.40	3624624.44	Картометрический метод. 0.10	-
699	1089117.08	3624619.40	Картометрический метод. 0.10	-
700	1089118.27	3624617.05	Картометрический метод. 0.10	-
701	1089119.84	3624616.37	Картометрический метод. 0.10	-
702	1089123.58	3624617.00	Картометрический метод. 0.10	-
703	1089128.26	3624618.69	Картометрический метод. 0.10	-
704	1089134.43	3624620.12	Картометрический метод. 0.10	-
705	1089137.04	3624620.30	Картометрический метод. 0.10	-
706	1089142.96	3624622.93	Картометрический метод. 0.10	-
707	1089159.78	3624629.57	Картометрический метод. 0.10	-
708	1089166.02	3624629.99	Картометрический метод. 0.10	-
709	1089171.25	3624628.26	Картометрический метод. 0.10	-
710	1089173.32	3624625.35	Картометрический метод. 0.10	-
711	1089175.69	3624620.34	Картометрический метод. 0.10	-
712	1089178.74	3624616.90	Картометрический метод. 0.10	-
713	1089192.34	3624608.06	Картометрический метод. 0.10	-
714	1089200.38	3624608.60	Картометрический метод. 0.10	-
715	1089211.75	3624607.38	Картометрический метод. 0.10	-
716	1089217.36	3624605.31	Картометрический метод. 0.10	-
717	1089220.29	3624603.68	Картометрический метод. 0.10	-
718	1089224.44	3624598.20	Картометрический метод. 0.10	-
719	1089226.10	3624597.21	Картометрический метод. 0.10	-
720	1089229.64	3624595.85	Картометрический метод. 0.10	-
721	1089238.99	3624594.72	Картометрический метод. 0.10	-
722	1089249.01	3624594.86	Картометрический метод. 0.10	-
723	1089259.71	3624594.38	Картометрический метод. 0.10	-
724	1089262.49	3624593.86	Картометрический метод. 0.10	-
725	1089266.40	3624591.67	Картометрический метод. 0.10	-
726	1089270.28	3624591.10	Картометрический метод. 0.10	-
727	1089272.90	3624589.28	Картометрический метод. 0.10	-
728	1089274.87	3624586.48	Картометрический метод. 0.10	-
729	1089276.72	3624585.20	Картометрический метод. 0.10	-
730	1089282.29	3624584.74	Картометрический метод. 0.10	-
731	1089288.84	3624583.44	Картометрический метод. 0.10	-
732	1089293.71	3624580.52	Картометрический метод. 0.10	-
733	1089296.87	3624577.37	Картометрический метод. 0.10	-
734	1089300.60	3624569.08	Картометрический метод. 0.10	-
735	1089302.74	3624567.39	Картометрический метод. 0.10	-
736	1089305.97	3624565.95	Картометрический метод. 0.10	-
737	1089310.45	3624563.04	Картометрический метод. 0.10	-
738	1089313.39	3624557.41	Картометрический метод. 0.10	-
739	1089320.75	3624551.74	Картометрический метод. 0.10	-
740	1089322.21	3624543.97	Картометрический метод. 0.10	-
741	1089325.18	3624541.63	Картометрический метод. 0.10	-
742	1089332.08	3624534.91	Картометрический метод. 0.10	-
743	1089336.83	3624533.69	Картометрический метод. 0.10	-
744	1089339.26	3624532.08	Картометрический метод. 0.10	-
745	1089344.46	3624529.55	Картометрический метод. 0.10	-
746	1089345.77	3624527.58	Картометрический метод. 0.10	-
747	1089344.55	3624524.93	Картометрический метод. 0.10	-
748	1089344.82	3624522.22	Картометрический метод. 0.10	-
749	1089348.76	3624518.43	Картометрический метод. 0.10	-
750	1089349.55	3624515.79	Картометрический метод. 0.10	-

751	1089350.34	3624513.55	Картометрический метод, 0.10	-
752	1089348.50	3624510.33	Картометрический метод, 0.10	-
753	1089344.72	3624506.70	Картометрический метод, 0.10	-
754	1089344.92	3624502.29	Картометрический метод, 0.10	-
755	1089349.40	3624497.18	Картометрический метод, 0.10	-
756	1089350.40	3624492.83	Картометрический метод, 0.10	-
757	1089356.31	3624490.75	Картометрический метод, 0.10	-
758	1089359.59	3624487.71	Картометрический метод, 0.10	-
759	1089366.29	3624485.49	Картометрический метод, 0.10	-
760	1089374.78	3624478.80	Картометрический метод, 0.10	-
761	1089378.87	3624474.11	Картометрический метод, 0.10	-
762	1089384.32	3624472.86	Картометрический метод, 0.10	-
763	1089391.93	3624477.22	Картометрический метод, 0.10	-
764	1089398.99	3624475.89	Картометрический метод, 0.10	-
765	1089404.67	3624475.24	Картометрический метод, 0.10	-
766	1089410.63	3624472.16	Картометрический метод, 0.10	-
767	1089420.48	3624473.21	Картометрический метод, 0.10	-
768	1089425.26	3624472.49	Картометрический метод, 0.10	-
769	1089427.24	3624474.21	Картометрический метод, 0.10	-
770	1089425.55	3624478.89	Картометрический метод, 0.10	-
771	1089423.01	3624484.71	Картометрический метод, 0.10	-
772	1089426.86	3624487.94	Картометрический метод, 0.10	-
773	1089431.46	3624492.14	Картометрический метод, 0.10	-
774	1089438.02	3624493.35	Картометрический метод, 0.10	-
775	1089441.07	3624498.71	Картометрический метод, 0.10	-
776	1089445.63	3624499.61	Картометрический метод, 0.10	-
777	1089449.95	3624502.11	Картометрический метод, 0.10	-
778	1089461.73	3624501.47	Картометрический метод, 0.10	-
779	1089469.77	3624500.10	Картометрический метод, 0.10	-
780	1089486.75	3624494.82	Картометрический метод, 0.10	-
781	1089502.26	3624487.71	Картометрический метод, 0.10	-
782	1089513.45	3624487.60	Картометрический метод, 0.10	-
783	1089522.13	3624489.11	Картометрический метод, 0.10	-
784	1089527.48	3624492.27	Картометрический метод, 0.10	-
785	1089532.91	3624499.33	Картометрический метод, 0.10	-
786	1089535.77	3624507.01	Картометрический метод, 0.10	-
787	1089539.82	3624510.23	Картометрический метод, 0.10	-
788	1089547.58	3624508.97	Картометрический метод, 0.10	-
789	1089550.29	3624504.75	Картометрический метод, 0.10	-
790	1089543.39	3624496.25	Картометрический метод, 0.10	-
791	1089542.08	3624491.70	Картометрический метод, 0.10	-
792	1089544.87	3624491.38	Картометрический метод, 0.10	-
793	1089554.47	3624493.24	Картометрический метод, 0.10	-
794	1089562.73	3624490.26	Картометрический метод, 0.10	-
795	1089570.24	3624492.52	Картометрический метод, 0.10	-
796	1089579.04	3624500.94	Картометрический метод, 0.10	-
797	1089581.11	3624506.95	Картометрический метод, 0.10	-
798	1089583.68	3624510.23	Картометрический метод, 0.10	-
799	1089588.31	3624510.92	Картометрический метод, 0.10	-
800	1089596.58	3624507.84	Картометрический метод, 0.10	-
801	1089601.24	3624500.22	Картометрический метод, 0.10	-
802	1089609.18	3624494.65	Картометрический метод, 0.10	-
803	1089619.58	3624485.47	Картометрический метод, 0.10	-
804	1089623.61	3624485.88	Картометрический метод, 0.10	-
805	1089627.68	3624485.10	Картометрический метод, 0.10	-
806	1089629.88	3624487.10	Картометрический метод, 0.10	-
807	1089630.07	3624491.30	Картометрический метод, 0.10	-
808	1089635.53	3624496.74	Картометрический метод, 0.10	-
809	1089641.49	3624499.89	Картометрический метод, 0.10	-
810	1089645.62	3624503.00	Картометрический метод, 0.10	-
811	1089649.81	3624502.91	Картометрический метод, 0.10	-
812	1089653.94	3624501.12	Картометрический метод, 0.10	-
813	1089656.89	3624502.19	Картометрический метод, 0.10	-
814	1089660.93	3624505.10	Картометрический метод, 0.10	-
815	1089665.23	3624502.81	Картометрический метод, 0.10	-
816	1089665.80	3624497.88	Картометрический метод, 0.10	-
817	1089665.37	3624494.89	Картометрический метод, 0.10	-
818	1089671.55	3624490.01	Картометрический метод, 0.10	-
819	1089682.12	3624486.53	Картометрический метод, 0.10	-

820	1089682.77	3624481.08	Картометрический метод, 0.10	--
821	1089683.81	3624473.02	Картометрический метод, 0.10	--
822	1089685.47	3624470.15	Картометрический метод, 0.10	--
823	1089690.56	3624469.62	Картометрический метод, 0.10	--
824	1089692.32	3624473.14	Картометрический метод, 0.10	--
825	1089699.01	3624473.03	Картометрический метод, 0.10	--
826	1089707.09	3624478.79	Картометрический метод, 0.10	--
827	1089709.23	3624481.88	Картометрический метод, 0.10	--
828	1089713.69	3624483.08	Картометрический метод, 0.10	--
829	1089717.04	3624484.03	Картометрический метод, 0.10	--
830	1089719.67	3624480.30	Картометрический метод, 0.10	--
831	1089724.34	3624470.48	Картометрический метод, 0.10	--
832	1089729.68	3624469.04	Картометрический метод, 0.10	--
833	1089733.09	3624466.88	Картометрический метод, 0.10	--
834	1089739.03	3624467.61	Картометрический метод, 0.10	--
835	1089749.88	3624462.11	Картометрический метод, 0.10	--
836	1089754.08	3624453.31	Картометрический метод, 0.10	--
837	1089773.08	3624444.03	Картометрический метод, 0.10	--
838	1089776.74	3624440.46	Картометрический метод, 0.10	--
839	1089780.71	3624437.87	Картометрический метод, 0.10	--
840	1089790.53	3624442.43	Картометрический метод, 0.10	--
841	1089790.73	3624444.53	Картометрический метод, 0.10	--
842	1089786.48	3624447.81	Картометрический метод, 0.10	--
843	1089790.57	3624452.04	Картометрический метод, 0.10	--
844	1089797.31	3624452.74	Картометрический метод, 0.10	--
845	1089801.41	3624450.44	Картометрический метод, 0.10	--
846	1089800.07	3624445.11	Картометрический метод, 0.10	--
847	1089806.65	3624442.50	Картометрический метод, 0.10	--
848	1089812.80	3624441.02	Картометрический метод, 0.10	--
849	1089823.91	3624432.00	Картометрический метод, 0.10	--
850	1089830.46	3624428.49	Картометрический метод, 0.10	--
851	1089836.34	3624428.23	Картометрический метод, 0.10	--
852	1089850.08	3624433.01	Картометрический метод, 0.10	--
853	1089853.99	3624431.03	Картометрический метод, 0.10	--
854	1089854.60	3624426.90	Картометрический метод, 0.10	--
855	1089854.84	3624421.28	Картометрический метод, 0.10	--
856	1089863.80	3624419.76	Картометрический метод, 0.10	--
857	1089868.36	3624425.27	Картометрический метод, 0.10	--
858	1089879.88	3624427.65	Картометрический метод, 0.10	--
859	1089887.59	3624421.39	Картометрический метод, 0.10	--
860	1089890.33	3624415.25	Картометрический метод, 0.10	--
861	1089897.77	3624409.72	Картометрический метод, 0.10	--
862	1089901.52	3624405.94	Картометрический метод, 0.10	--
863	1089906.86	3624404.68	Картометрический метод, 0.10	--
864	1089912.03	3624408.05	Картометрический метод, 0.10	--
865	1089915.78	3624413.49	Картометрический метод, 0.10	--
866	1089920.85	3624412.76	Картометрический метод, 0.10	--
867	1089925.24	3624414.57	Картометрический метод, 0.10	--
868	1089927.42	3624418.77	Картометрический метод, 0.10	--
869	1089926.52	3624425.12	Картометрический метод, 0.10	--
870	1089928.13	3624432.15	Картометрический метод, 0.10	--
871	1089924.18	3624441.96	Картометрический метод, 0.10	--
872	1089918.21	3624447.13	Картометрический метод, 0.10	--
873	1089913.15	3624448.06	Картометрический метод, 0.10	--
874	1089909.95	3624452.60	Картометрический метод, 0.10	--
875	1089904.93	3624454.63	Картометрический метод, 0.10	--
876	1089910.18	3624464.11	Картометрический метод, 0.10	--
877	1089915.40	3624473.38	Картометрический метод, 0.10	--
878	1089915.89	3624481.87	Картометрический метод, 0.10	--
879	1089925.81	3624488.43	Картометрический метод, 0.10	--
880	1089935.20	3624488.30	Картометрический метод, 0.10	--
881	1089941.93	3624493.20	Картометрический метод, 0.10	--
882	1089940.78	3624496.56	Картометрический метод, 0.10	--
883	1089943.69	3624507.64	Картометрический метод, 0.10	--
884	1089944.64	3624515.41	Картометрический метод, 0.10	--
885	1089944.30	3624521.03	Картометрический метод, 0.10	--
886	1089946.13	3624523.85	Картометрический метод, 0.10	--
887	1089950.11	3624523.27	Картометрический метод, 0.10	--
888	1089954.70	3624525.17	Картометрический метод, 0.10	--

889	1089957.55	3624528.23	Картометрический метод, 0.10	–
890	1089961.03	3624529.78	Картометрический метод, 0.10	–
891	1089967.18	3624535.20	Картометрический метод, 0.10	–
892	1089966.79	3624537.62	Картометрический метод, 0.10	–
893	1089964.87	3624541.61	Картометрический метод, 0.10	–
894	1089965.93	3624549.48	Картометрический метод, 0.10	–
895	1089969.13	3624560.45	Картометрический метод, 0.10	–
896	1089976.91	3624573.01	Картометрический метод, 0.10	–
897	1089983.34	3624578.02	Картометрический метод, 0.10	–
898	1089992.38	3624580.91	Картометрический метод, 0.10	–
899	1090003.22	3624583.62	Картометрический метод, 0.10	–
900	1090010.30	3624587.20	Картометрический метод, 0.10	–
901	1090019.08	3624590.91	Картометрический метод, 0.10	–
902	1090024.76	3624590.25	Картометрический метод, 0.10	–
903	1090030.66	3624590.38	Картометрический метод, 0.10	–
904	1090039.67	3624590.38	Картометрический метод, 0.10	–
905	1090045.26	3624587.82	Картометрический метод, 0.10	–
906	1090059.33	3624586.57	Картометрический метод, 0.10	–
907	1090066.41	3624588.15	Картометрический метод, 0.10	–
908	1090070.40	3624587.77	Картометрический метод, 0.10	–
909	1090077.46	3624587.05	Картометрический метод, 0.10	–
910	1090087.19	3624593.91	Картометрический метод, 0.10	–
911	1090091.21	3624594.33	Картометрический метод, 0.10	–
912	1090096.41	3624594.09	Картометрический метод, 0.10	–
913	1090100.71	3624596.10	Картометрический метод, 0.10	–
914	1090101.26	3624599.38	Картометрический метод, 0.10	–
915	1090104.13	3624600.75	Картометрический метод, 0.10	–
916	1090112.89	3624597.55	Картометрический метод, 0.10	–
917	1090119.51	3624591.05	Картометрический метод, 0.10	–
918	1090122.46	3624587.90	Картометрический метод, 0.10	–
919	1090127.32	3624586.98	Картометрический метод, 0.10	–
920	1090137.65	3624589.61	Картометрический метод, 0.10	–
921	1090143.10	3624586.15	Картометрический метод, 0.10	–
922	1090149.01	3624579.28	Картометрический метод, 0.10	–
923	1090152.89	3624572.10	Картометрический метод, 0.10	–
924	1090157.74	3624568.88	Картометрический метод, 0.10	–
925	1090166.00	3624569.60	Картометрический метод, 0.10	–
926	1090174.98	3624567.29	Картометрический метод, 0.10	–
927	1090185.97	3624564.48	Картометрический метод, 0.10	–
928	1090194.87	3624559.56	Картометрический метод, 0.10	–
929	1090199.93	3624549.82	Картометрический метод, 0.10	–
930	1090208.37	3624537.32	Картометрический метод, 0.10	–
931	1090216.96	3624530.43	Картометрический метод, 0.10	–
932	1090224.45	3624519.18	Картометрический метод, 0.10	–
933	1090225.86	3624512.70	Картометрический метод, 0.10	–
934	1090230.79	3624504.36	Картометрический метод, 0.10	–
935	1090233.01	3624493.55	Картометрический метод, 0.10	–
936	1090229.46	3624479.70	Картометрический метод, 0.10	–
937	1090220.93	3624461.56	Картометрический метод, 0.10	–
938	1090207.40	3624441.25	Картометрический метод, 0.10	–
939	1090201.97	3624436.49	Картометрический метод, 0.10	–
940	1090197.00	3624428.42	Картометрический метод, 0.10	–
941	1090192.40	3624424.21	Картометрический метод, 0.10	–
942	1090187.27	3624415.14	Картометрический метод, 0.10	–
943	1090187.42	3624411.83	Картометрический метод, 0.10	–
944	1090184.25	3624408.07	Картометрический метод, 0.10	–
945	1090184.17	3624404.47	Картометрический метод, 0.10	–
946	1090182.75	3624399.42	Картометрический метод, 0.10	–
947	1090178.81	3624394.10	Картометрический метод, 0.10	–
948	1090173.83	3624388.22	Картометрический метод, 0.10	–
949	1090174.68	3624384.97	Картометрический метод, 0.10	–
950	1090174.88	3624382.66	Картометрический метод, 0.10	–
951	1090175.33	3624379.44	Картометрический метод, 0.10	–
952	1090173.35	3624375.42	Картометрический метод, 0.10	–
953	1090172.57	3624371.56	Картометрический метод, 0.10	–
954	1090169.06	3624367.11	Картометрический метод, 0.10	–
955	1090168.11	3624361.44	Картометрический метод, 0.10	–
956	1090166.56	3624358.21	Картометрический метод, 0.10	–
957	1090165.55	3624351.55	Картометрический метод, 0.10	–

958	1090162.73	3624344.56	Картометрический метод. 0.10	-
959	1090159.32	3624342.22	Картометрический метод. 0.10	-
960	1090150.36	3624340.73	Картометрический метод. 0.10	-
961	1090148.69	3624337.20	Картометрический метод. 0.10	-
962	1090146.26	3624334.41	Картометрический метод. 0.10	-
963	1090147.06	3624329.97	Картометрический метод. 0.10	-
964	1090151.62	3624326.85	Картометрический метод. 0.10	-
965	1090161.28	3624328.02	Картометрический метод. 0.10	-
966	1090170.10	3624332.72	Картометрический метод. 0.10	-
967	1090175.37	3624338.38	Картометрический метод. 0.10	-
968	1090182.95	3624340.04	Картометрический метод. 0.10	-
969	1090188.82	3624341.38	Картометрический метод. 0.10	-
970	1090193.30	3624344.99	Картометрический метод. 0.10	-
971	1090205.01	3624349.46	Картометрический метод. 0.10	-
972	1090206.46	3624357.19	Картометрический метод. 0.10	-
973	1090204.15	3624363.51	Картометрический метод. 0.10	-
974	1090205.06	3624370.18	Картометрический метод. 0.10	-
975	1090208.82	3624371.70	Картометрический метод. 0.10	-
976	1090216.20	3624373.28	Картометрический метод. 0.10	-
977	1090216.34	3624376.36	Картометрический метод. 0.10	-
978	1090217.16	3624381.13	Картометрический метод. 0.10	-
979	1090221.74	3624384.84	Картометрический метод. 0.10	-
980	1090227.32	3624386.48	Картометрический метод. 0.10	-
981	1090231.80	3624385.88	Картометрический метод. 0.10	-
982	1090235.45	3624386.91	Картометрический метод. 0.10	-
983	1090239.92	3624392.52	Картометрический метод. 0.10	-
984	1090240.88	3624400.77	Картометрический метод. 0.10	-
985	1090248.16	3624406.46	Картометрический метод. 0.10	-
986	1090253.19	3624409.03	Картометрический метод. 0.10	-
987	1090264.77	3624406.39	Картометрический метод. 0.10	-
988	1090269.41	3624409.29	Картометрический метод. 0.10	-
989	1090276.61	3624411.56	Картометрический метод. 0.10	-
990	1090279.19	3624417.37	Картометрический метод. 0.10	-
991	1090284.96	3624418.59	Картометрический метод. 0.10	-
992	1090293.21	3624419.52	Картометрический метод. 0.10	-
993	1090303.14	3624422.37	Картометрический метод. 0.10	-
994	1090308.99	3624423.31	Картометрический метод. 0.10	-
995	1090317.77	3624431.32	Картометрический метод. 0.10	-
996	1090322.03	3624432.62	Картометрический метод. 0.10	-
997	1090329.21	3624432.00	Картометрический метод. 0.10	-
998	1090336.43	3624434.07	Картометрический метод. 0.10	-
999	1090343.97	3624437.13	Картометрический метод. 0.10	-
1000	1090347.84	3624442.86	Картометрический метод. 0.10	-
1001	1090357.96	3624443.21	Картометрический метод. 0.10	-
1002	1090364.58	3624448.01	Картометрический метод. 0.10	-
1003	1090369.10	3624448.30	Картометрический метод. 0.10	-
1004	1090372.02	3624450.77	Картометрический метод. 0.10	-
1005	1090373.18	3624456.53	Картометрический метод. 0.10	-
1006	1090378.46	3624462.39	Картометрический метод. 0.10	-
1007	1090398.13	3624467.91	Картометрический метод. 0.10	-
1008	1090410.88	3624468.72	Картометрический метод. 0.10	-
1009	1090421.36	3624465.75	Картометрический метод. 0.10	-
1010	1090436.44	3624458.15	Картометрический метод. 0.10	-
1011	1090442.80	3624452.85	Картометрический метод. 0.10	-
1012	1090440.03	3624446.77	Картометрический метод. 0.10	-
1013	1090440.54	3624444.84	Картометрический метод. 0.10	-
1014	1090444.48	3624441.36	Картометрический метод. 0.10	-
1015	1090445.36	3624436.41	Картометрический метод. 0.10	-
1016	1090449.76	3624436.41	Картометрический метод. 0.10	-
1017	1090457.64	3624442.36	Картометрический метод. 0.10	-
1018	1090466.32	3624445.97	Картометрический метод. 0.10	-
1019	1090486.05	3624443.47	Картометрический метод. 0.10	-
1020	1090501.75	3624441.35	Картометрический метод. 0.10	-
1021	1090511.77	3624439.29	Картометрический метод. 0.10	-
1022	1090527.10	3624439.50	Картометрический метод. 0.10	-
1023	1090536.89	3624434.65	Картометрический метод. 0.10	-
1024	1090543.87	3624431.82	Картометрический метод. 0.10	-
1025	1090550.21	3624432.53	Картометрический метод. 0.10	-
1026	1090557.65	3624437.71	Картометрический метод. 0.10	-

1027	1090564.45	3624437.50	Картометрический метод, 0.10	–
1028	1090568.81	3624432.19	Картометрический метод, 0.10	–
1029	1090571.63	3624432.36	Картометрический метод, 0.10	–
1030	1090576.01	3624433.96	Картометрический метод, 0.10	–
1031	1090583.54	3624432.42	Картометрический метод, 0.10	–
1032	1090593.31	3624431.57	Картометрический метод, 0.10	–
1033	1090602.96	3624425.63	Картометрический метод, 0.10	–
1034	1090609.64	3624418.41	Картометрический метод, 0.10	–
1035	1090632.67	3624383.33	Картометрический метод, 0.10	–
1036	1090644.10	3624363.88	Картометрический метод, 0.10	–
1037	1090648.02	3624355.59	Картометрический метод, 0.10	–
1038	1090659.68	3624349.75	Картометрический метод, 0.10	–
1039	1090670.08	3624347.28	Картометрический метод, 0.10	–
1040	1090689.00	3624331.99	Картометрический метод, 0.10	–
1041	1090700.91	3624316.63	Картометрический метод, 0.10	–
1042	1091164.76	3624298.59	Картометрический метод, 0.10	–
1043	1091278.86	3624284.39	Картометрический метод, 0.10	–
1044	1091288.25	3624292.87	Картометрический метод, 0.10	–
1045	1091293.35	3624310.46	Картометрический метод, 0.10	–
1046	1091300.70	3624324.44	Картометрический метод, 0.10	–
1047	1091308.27	3624332.50	Картометрический метод, 0.10	–
1048	1091313.10	3624354.91	Картометрический метод, 0.10	–
1049	1091319.62	3624370.43	Картометрический метод, 0.10	–
1050	1091339.56	3624381.93	Картометрический метод, 0.10	–
1051	1091347.92	3624387.26	Картометрический метод, 0.10	–
1052	1091384.77	3624400.40	Картометрический метод, 0.10	–
1053	1091398.51	3624403.28	Картометрический метод, 0.10	–
1054	1091411.39	3624404.59	Картометрический метод, 0.10	–
1055	1091426.72	3624409.50	Картометрический метод, 0.10	–
1056	1091465.23	3624410.55	Картометрический метод, 0.10	–
1057	1091520.88	3624403.81	Картометрический метод, 0.10	–
1058	1091529.43	3624393.80	Картометрический метод, 0.10	–
1059	1091543.09	3624370.56	Картометрический метод, 0.10	–
1060	1091550.42	3624364.11	Картометрический метод, 0.10	–
1061	1091573.57	3624356.05	Картометрический метод, 0.10	–
1062	1091590.65	3624359.48	Картометрический метод, 0.10	–
1063	1091613.89	3624366.63	Картометрический метод, 0.10	–
1064	1091625.60	3624366.09	Картометрический метод, 0.10	–
1065	1091637.61	3624359.63	Картометрический метод, 0.10	–
1066	1091662.51	3624330.47	Картометрический метод, 0.10	–
1067	1091673.23	3624324.07	Картометрический метод, 0.10	–
1068	1091686.32	3624323.48	Картометрический метод, 0.10	–
1069	1091713.27	3624328.17	Картометрический метод, 0.10	–
1070	1091748.57	3624329.15	Картометрический метод, 0.10	–
1071	1091766.98	3624348.84	Картометрический метод, 0.10	–
1072	1091776.06	3624359.24	Картометрический метод, 0.10	–
1073	1091789.53	3624360.13	Картометрический метод, 0.10	–
1074	1091801.23	3624353.48	Картометрический метод, 0.10	–
1075	1091808.18	3624334.94	Картометрический метод, 0.10	–
1076	1091807.88	3624310.53	Картометрический метод, 0.10	–
1077	1091782.36	3624279.85	Картометрический метод, 0.10	–
1078	1091770.20	3624274.60	Картометрический метод, 0.10	–
1079	1091753.04	3624251.75	Картометрический метод, 0.10	–
1080	1091756.77	3624236.97	Картометрический метод, 0.10	–
1081	1091775.29	3624230.21	Картометрический метод, 0.10	–
1082	1091841.75	3624231.99	Картометрический метод, 0.10	–
1083	1091983.71	3624220.71	Картометрический метод, 0.10	–
1084	1092014.44	3624222.82	Картометрический метод, 0.10	–
1085	1092025.68	3624236.42	Картометрический метод, 0.10	–
1086	1092029.19	3624262.80	Картометрический метод, 0.10	–
1087	1092070.22	3624258.02	Картометрический метод, 0.10	–
1088	1092095.39	3624241.55	Картометрический метод, 0.10	–
1089	1092126.01	3624212.62	Картометрический метод, 0.10	–
1090	1092166.43	3624207.48	Картометрический метод, 0.10	–
1091	1092170.82	3624202.78	Картометрический метод, 0.10	–
1092	1092134.14	3624171.20	Картометрический метод, 0.10	–
1093	1092132.36	3624160.88	Картометрический метод, 0.10	–
1094	1092143.67	3624151.84	Картометрический метод, 0.10	–
1095	1092159.89	3624149.81	Картометрический метод, 0.10	–

1096	1092226.90	3624187.80	Картометрический метод. 0.10	–
1097	1092247.47	3624195.39	Картометрический метод. 0.10	–
1098	1092287.12	3624188.66	Картометрический метод. 0.10	–
1099	1092327.64	3624192.42	Картометрический метод. 0.10	–
1100	1092350.70	3624186.27	Картометрический метод. 0.10	–
1101	1092358.11	3624173.41	Картометрический метод. 0.10	–
1102	1092391.43	3624146.46	Картометрический метод. 0.10	–
1103	1092409.06	3624137.94	Картометрический метод. 0.10	–
1104	1092427.37	3624117.99	Картометрический метод. 0.10	–
1105	1092460.85	3624092.43	Картометрический метод. 0.10	–
1106	1092528.09	3624065.14	Картометрический метод. 0.10	–
1107	1092582.62	3624060.06	Картометрический метод. 0.10	–
1108	1092617.63	3624065.87	Картометрический метод. 0.10	–
1109	1092670.20	3624048.55	Картометрический метод. 0.10	–
1110	1092740.16	3624017.12	Картометрический метод. 0.10	–
1111	1092797.44	3623969.26	Картометрический метод. 0.10	–
1112	1092807.59	3623939.15	Картометрический метод. 0.10	–
1113	1092819.31	3623930.41	Картометрический метод. 0.10	–
1114	1092836.03	3623930.45	Картометрический метод. 0.10	–
1115	1092858.00	3623911.72	Картометрический метод. 0.10	–
1116	1092907.53	3623849.40	Картометрический метод. 0.10	–
1117	1092934.03	3623807.04	Картометрический метод. 0.10	–
1118	1092947.00	3623768.90	Картометрический метод. 0.10	–
1119	1092987.80	3623741.01	Картометрический метод. 0.10	–
1120	1093006.38	3623740.27	Картометрический метод. 0.10	–
1121	1093022.16	3623715.22	Картометрический метод. 0.10	–
1122	1093042.61	3623713.88	Картометрический метод. 0.10	–
1123	1093053.39	3623704.08	Картометрический метод. 0.10	–
1124	1093087.45	3623698.13	Картометрический метод. 0.10	–
1125	1093211.10	3623673.77	Картометрический метод. 0.10	–
1126	1098265.74	3623163.76	Картометрический метод. 0.10	–
1127	1098472.57	3623273.05	Картометрический метод. 0.10	–
1128	1099199.42	3623657.19	Картометрический метод. 0.10	–
1129	1099199.44	3623657.17	Картометрический метод. 0.10	–
1130	1099199.46	3623657.18	Картометрический метод. 0.10	–
1131	1099598.57	3623313.99	Картометрический метод. 0.10	–
1132	1099863.88	3623081.23	Картометрический метод. 0.10	–
1133	1099998.10	3623020.60	Картометрический метод. 0.10	–
1134	1100186.14	3622935.67	Картометрический метод. 0.10	–
1135	1101376.21	3621922.22	Картометрический метод. 0.10	–
1136	1102218.48	3622882.30	Картометрический метод. 0.10	–
1137	1102734.49	3622243.41	Картометрический метод. 0.10	–
1138	1105351.39	3619012.85	Картометрический метод. 0.10	–
1	1105369.52	3618938.13	Картометрический метод. 0.10	–
			Картометрический метод. 0.10	–
1139	1105694.15	3628185.42	Картометрический метод. 0.10	–
1140	1105794.38	3628002.76	Картометрический метод. 0.10	–
1141	1105814.10	3627905.20	Картометрический метод. 0.10	–
1142	1105673.50	3627722.08	Картометрический метод. 0.10	–
1143	1105499.32	3627753.10	Картометрический метод. 0.10	–
1144	1105347.30	3627792.30	Картометрический метод. 0.10	–
1145	1105307.18	3627814.48	Картометрический метод. 0.10	–
1146	1105253.64	3627885.02	Картометрический метод. 0.10	–
1147	1105239.21	3627871.18	Картометрический метод. 0.10	–
1148	1105218.46	3627894.23	Картометрический метод. 0.10	–
1149	1105232.92	3627908.06	Картометрический метод. 0.10	–
1150	1105197.54	3627940.36	Картометрический метод. 0.10	–
1151	1105191.98	3627959.24	Картометрический метод. 0.10	–
1152	1105304.86	3627998.16	Картометрический метод. 0.10	–
1153	1105376.06	3628025.28	Картометрический метод. 0.10	–
1154	1105431.38	3628048.15	Картометрический метод. 0.10	–
1155	1105481.92	3628068.10	Картометрический метод. 0.10	–
1156	1105628.32	3628145.39	Картометрический метод. 0.10	–
1139	1105694.15	3628185.42	Картометрический метод. 0.10	–
1157	1106077.74	3622265.46	Картометрический метод. 0.10	–
1158	1106135.14	3622140.08	Картометрический метод. 0.10	–
1159	1106135.16	3622140.11	Картометрический метод. 0.10	–
1160	1106331.97	3621734.48	Картометрический метод. 0.10	–

1161	1106098.70	3621613.94	Картометрический метод, 0.10	–
1162	1106016.28	3621773.16	Картометрический метод, 0.10	–
1163	1105889.56	3622018.00	Картометрический метод, 0.10	–
1164	1105878.00	3622042.42	Картометрический метод, 0.10	–
1165	1105800.88	3622004.91	Картометрический метод, 0.10	–
1166	1105703.92	3621957.74	Картометрический метод, 0.10	–
1167	1105698.54	3621955.02	Картометрический метод, 0.10	–
1168	1105663.66	3621936.70	Картометрический метод, 0.10	–
1169	1105660.64	3621929.64	Картометрический метод, 0.10	–
1170	1105651.43	3621943.46	Картометрический метод, 0.10	–
1171	1105649.42	3621946.64	Картометрический метод, 0.10	–
1172	1105656.60	3621945.78	Картометрический метод, 0.10	–
1173	1105660.38	3621946.80	Картометрический метод, 0.10	–
1174	1105692.48	3621964.74	Картометрический метод, 0.10	–
1175	1105697.52	3621968.02	Картометрический метод, 0.10	–
1176	1105795.08	3622015.84	Картометрический метод, 0.10	–
1177	1105872.46	3622053.78	Картометрический метод, 0.10	–
1178	1105844.14	3622148.25	Картометрический метод, 0.10	–
1157	1106077.74	3622265.46	Картометрический метод, 0.10	–

3. Сведения о характерных точках части (частей) границы населенного пункта

Часть № –

–	–	–	–	–
---	---	---	---	---

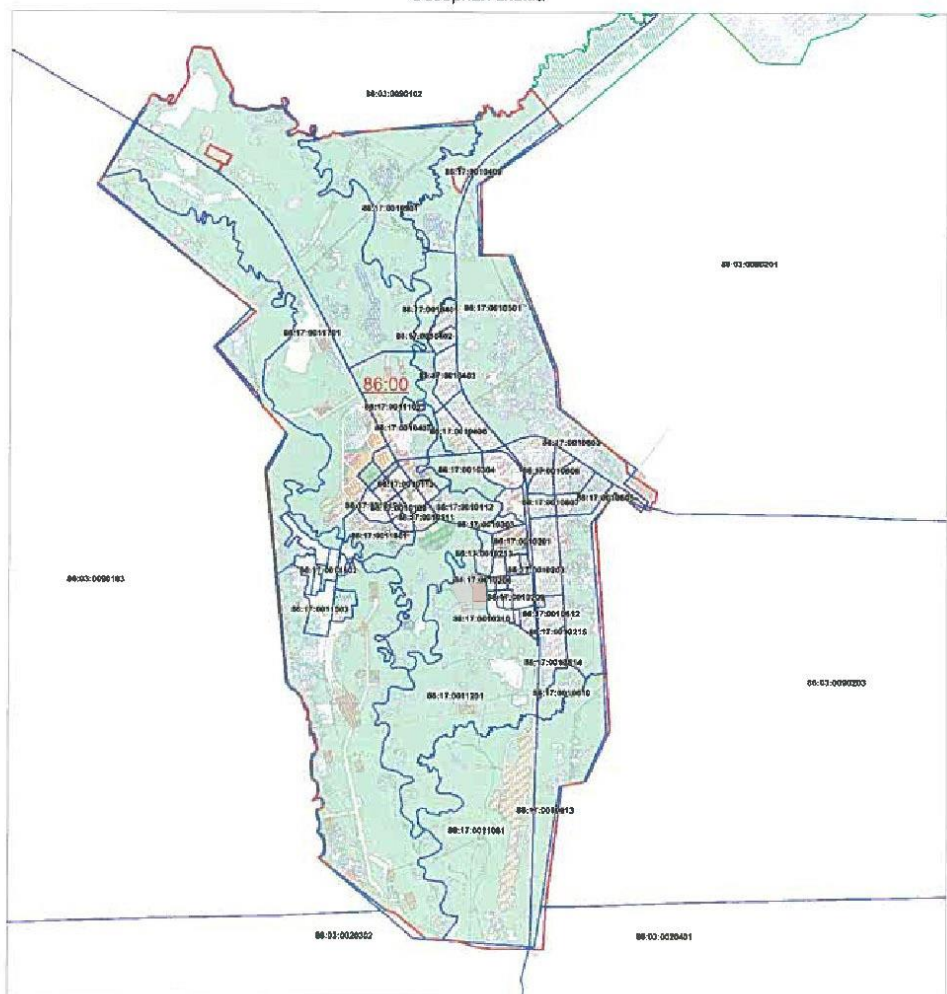
4. Сведения о частях границ населенного пункта, совпадающих с местоположением внешних границ природных объектов и (или) объектов искусственного происхождения

Обозначение части границ		Описание прохождения части границ
от точки	до точки	
1	2	3
1	525	по границе муниципального образования
525	533	по границе городских лесов
533	1	по границе муниципального образования
1131	1131	по границе участка существующей свалки с установкой ЭЧУТО
1149	1149	по границе территории межмуниципального полигона ТБО

КАРТА (ПЛАН)
границы населенного пункта город Когалым

План границ населенного пункта

Обзорная схема



Масштаб 1: 65 000

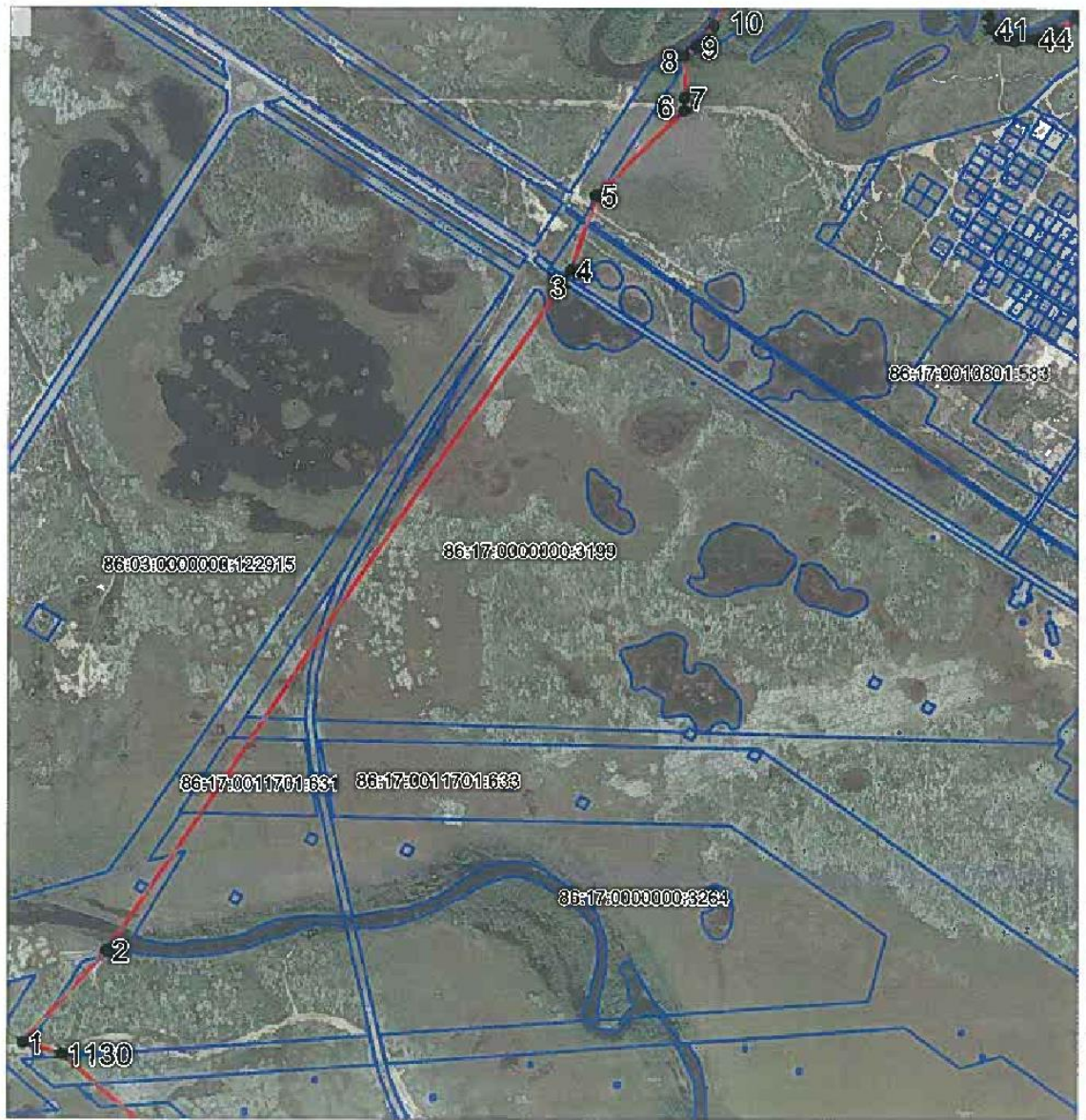
- граница населенного пункта;
- граница муниципального образования;
- характерная точка границы населенного пункта;
- граница кадастрового района;
- номер кадастрового квартала;





Подпись: Валерьевна Татьяна
Валерьевна Т.В. Дата "01" 02 20 07.

КАРТА (ПЛАН)
границы населенного пункта город Когалым

План границ населенного пункта



Масштаб 1:11 000

-  - граница населенного пункта;
-  - границы земельных участков, учтенные в ЕГРН;
- 1 - характерная точка границы населенного пункта;

86:03:0011701:631 - номер земельного участка.



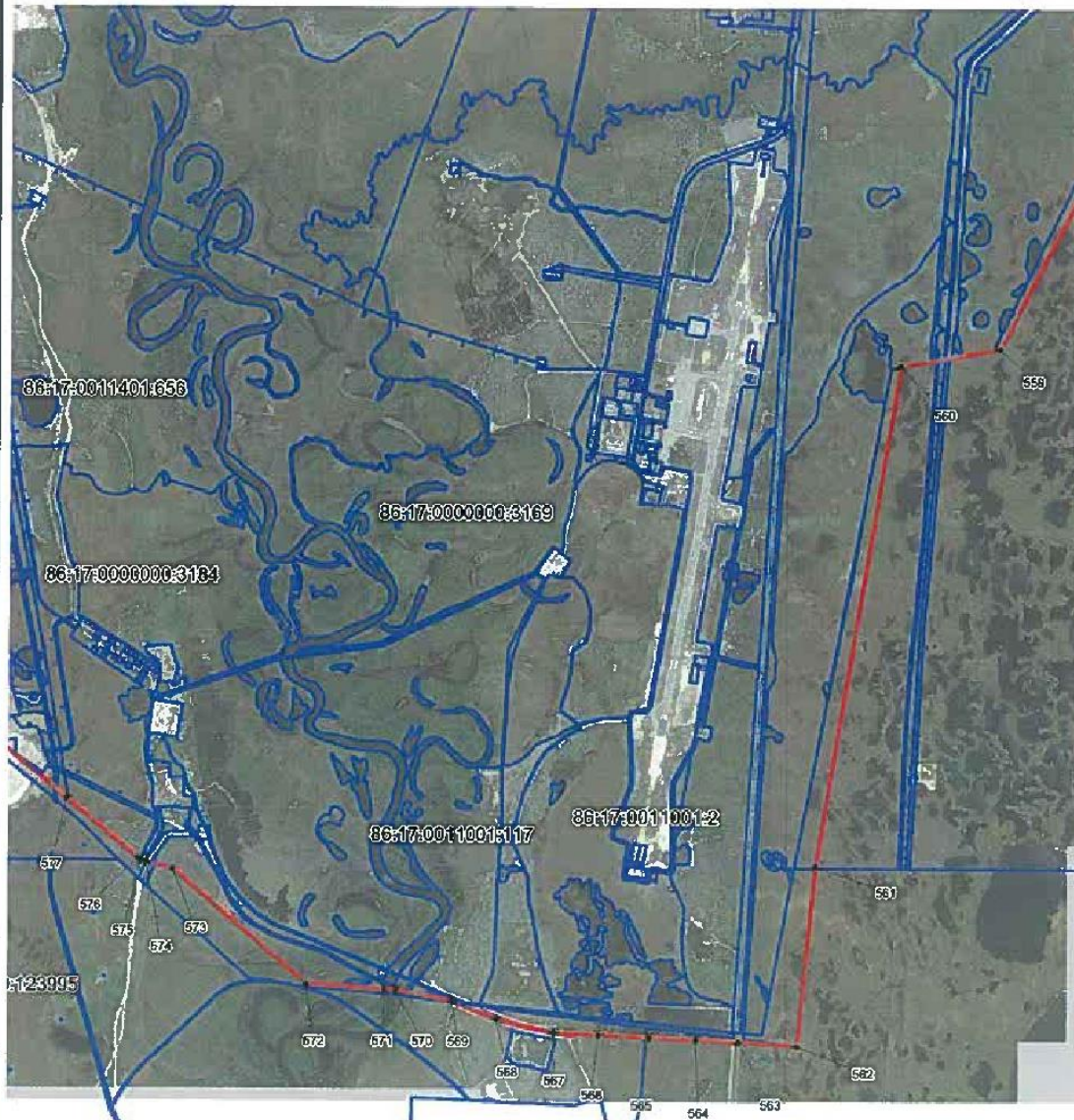
Подпись

Волежанина Т.В.



Дата " 01 " 02 2018 г.

КАРТА (ПЛАН)
границы населенного пункта город Когалым

План границ населенного пункта



Масштаб 1:35 000

-  - граница населенного пункта;
-  - границы земельных участков, указанные в ЕГРН;
- 1 - характерная точка границы населенного пункта;

86:17:0011001:117 - кадастровый номер земельного участка.

Подпись

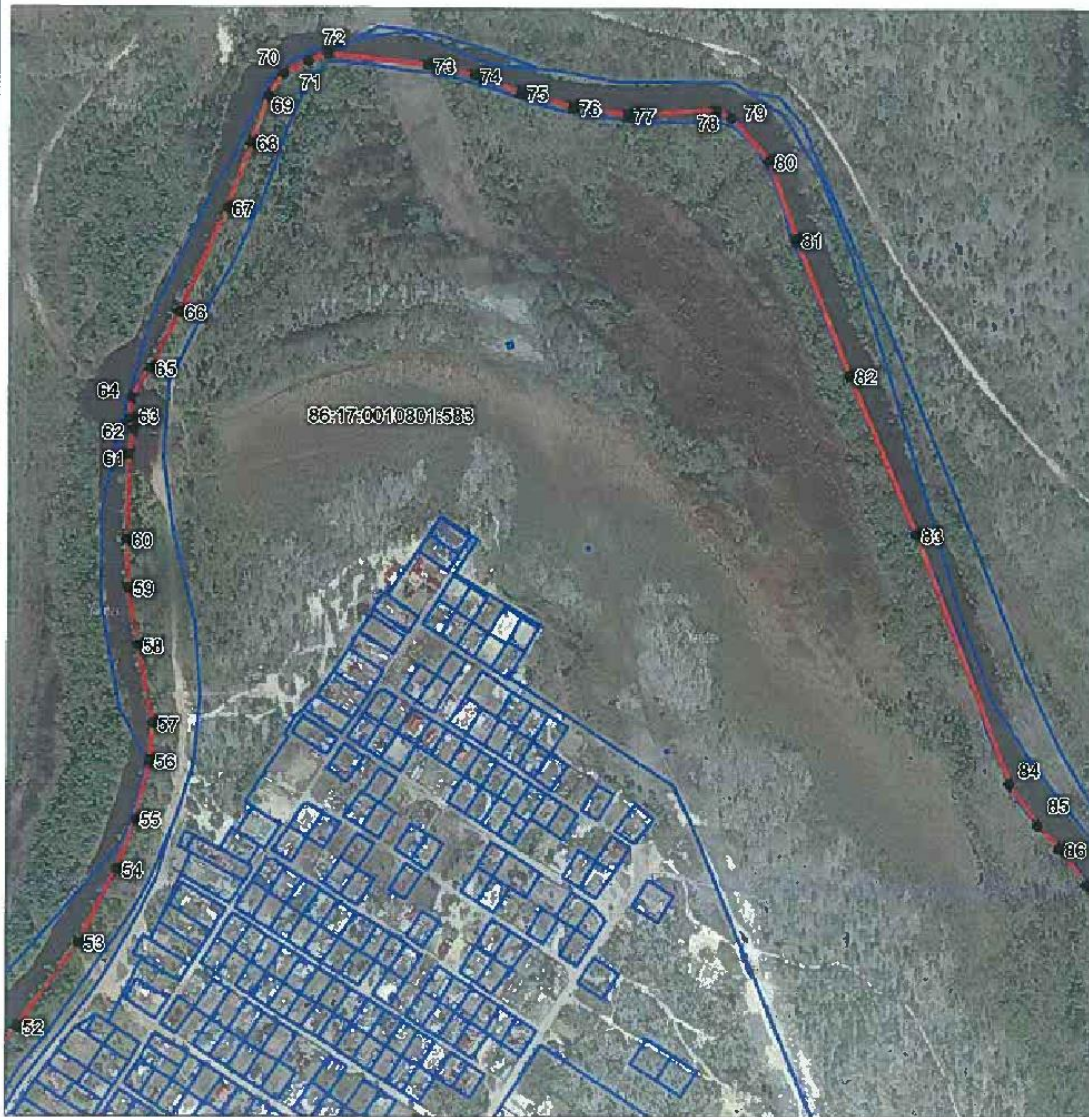


Волежанина Т.В.



Дата " 01 " 02 2018г.

КАРТА (ПЛАН)
границы населенного пункта город Когалым

План границ населенного пункта



Масштаб 1:6 000

-  - граница населенного пункта;
-  - границы земельных участков, учтенные в ЕГРН;
- 1 - характерная точка границы населенного пункта;

86:17:0010801:583 - номер кадастрового участка.

Подпись






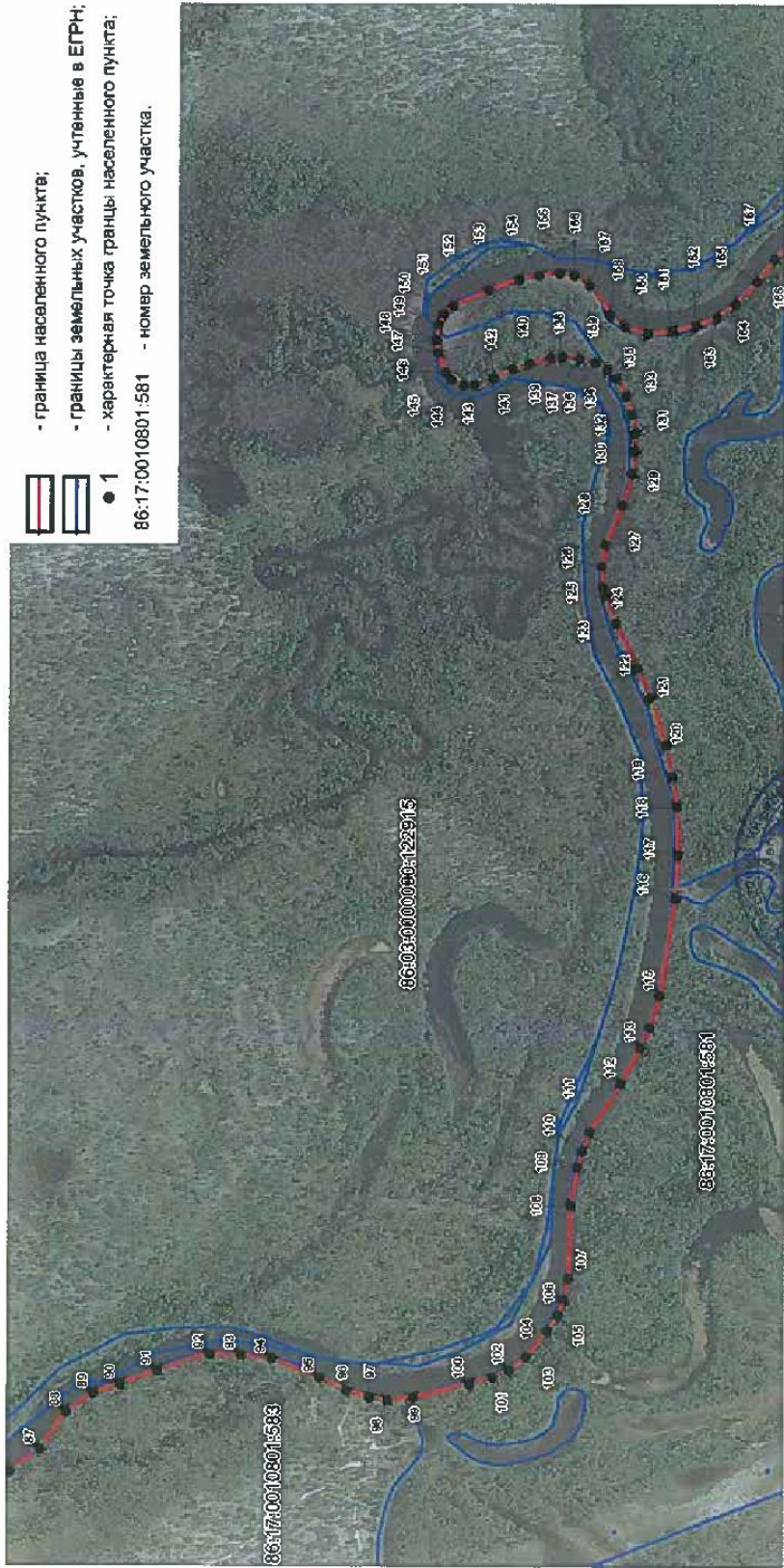
Волежанина Т.В.

Дата "02" "01" 2018г.

КАРТА (ПЛАН)
границы населенного пункта город Когалым

План границ населенного пункта

-  - граница населенного пункта;
 -  - границы земельных участков, учтенные в ЕГРН;
 -  - характерная точка границы населенного пункта;
- 86:17:0010801:581 - номер земельного участка.



Масштаб 1:7 000






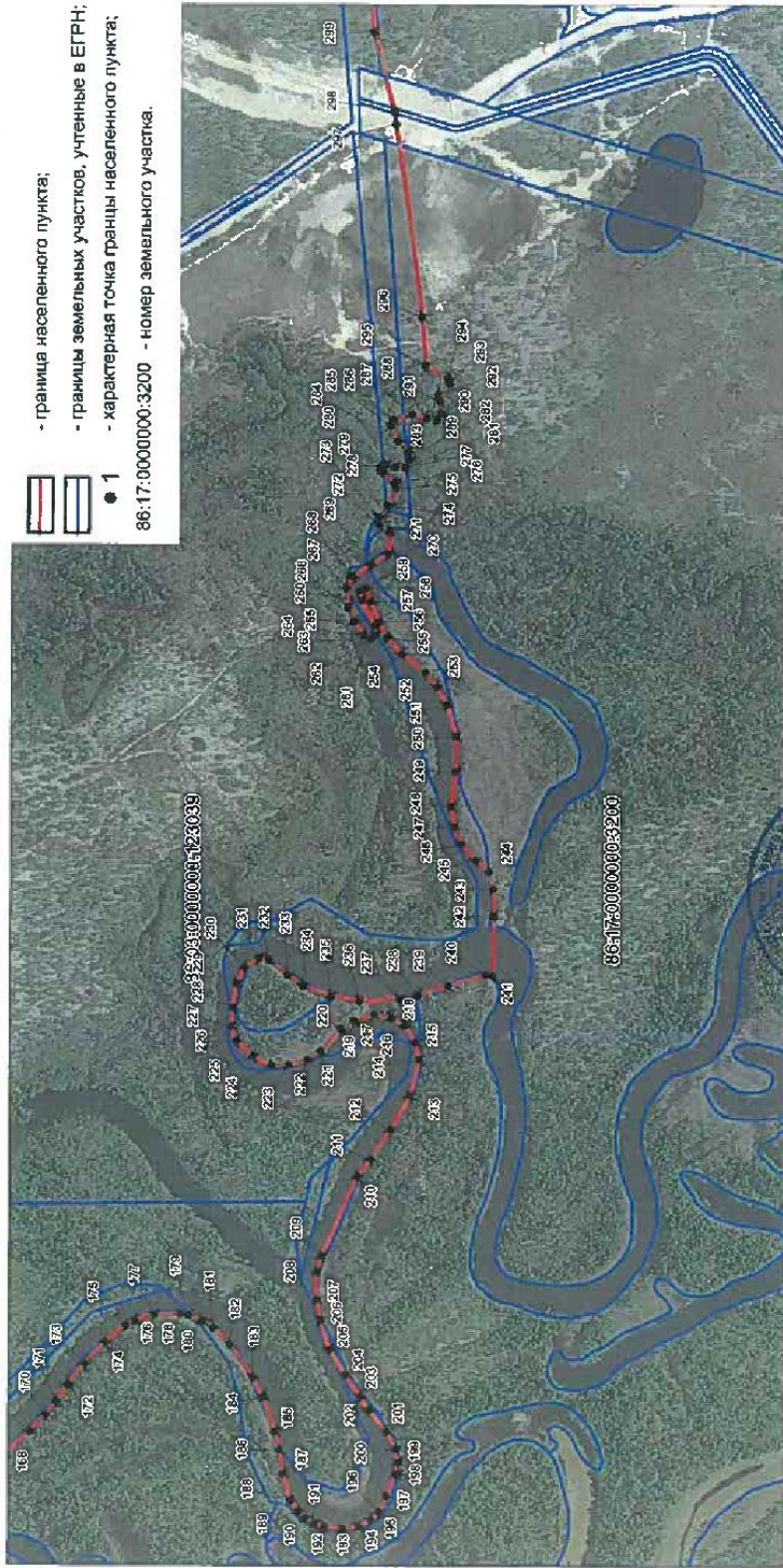
Подпись Татьяна Дата 02 01 2018 г.

Волежанина Т.В.

КАРТА (ПЛАН)
границы населенного пункта город Когалым

План границ населенного пункта

-  - граница населенного пункта;
 -  - границы земельных участков, учтенные в ЕГРН;
 -  ● 1 - характеристика точки границы населенного пункта;
- 86:17:0000000:3200 - номер земельного участка.



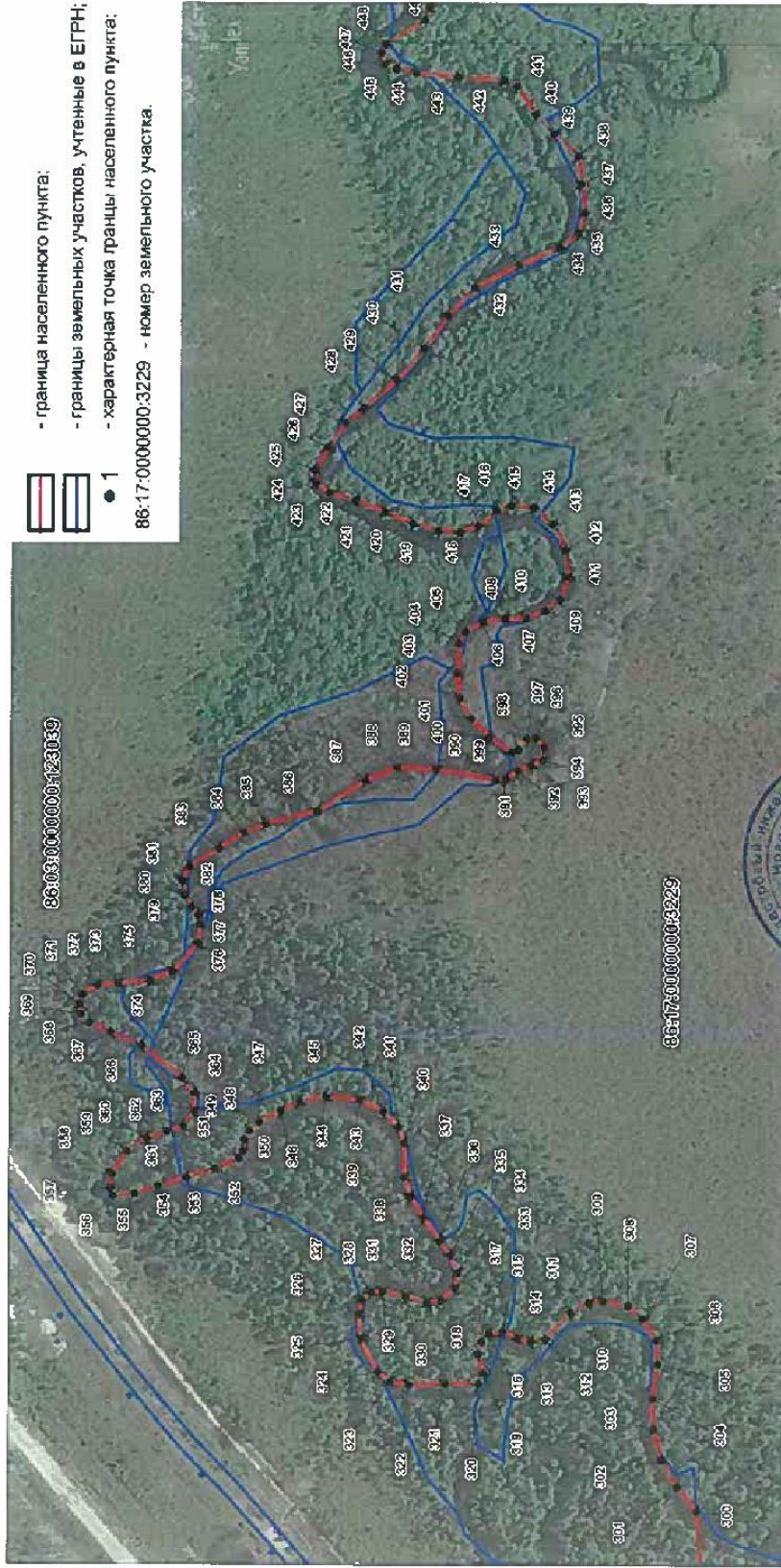
Масштаб 1:7 900

Подпись Татьяна Волежанина Т.В. Дата " 02 " 01 2022 г.



КАРТА (ПЛАН)
границы населенного пункта город Когалым

План границ населенного пункта



Масштаб 1:3 500

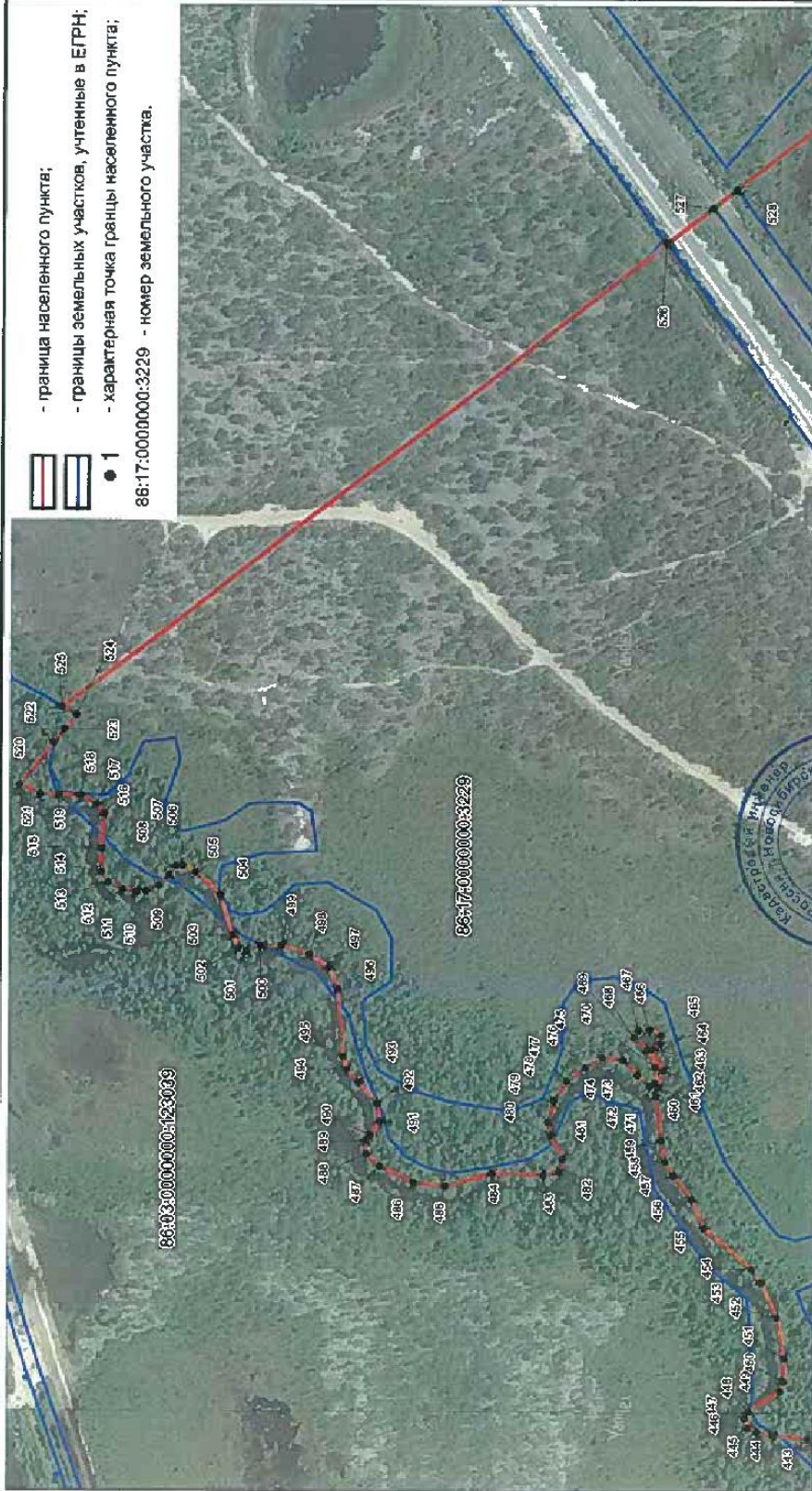


Подпись: Волегжанина Т.В. Дата " 01 " 02 2018 г.

КАРТА (ПЛАН)
границы населенного пункта город Козалым

План границ населенного пункта

- граница населенного пункта;
 - границы земельных участков, учтенные в ЕГРН;
 - характерная точка границы населенного пункта;
- 1
88:17:0000000:3229 - номер земельного участка.

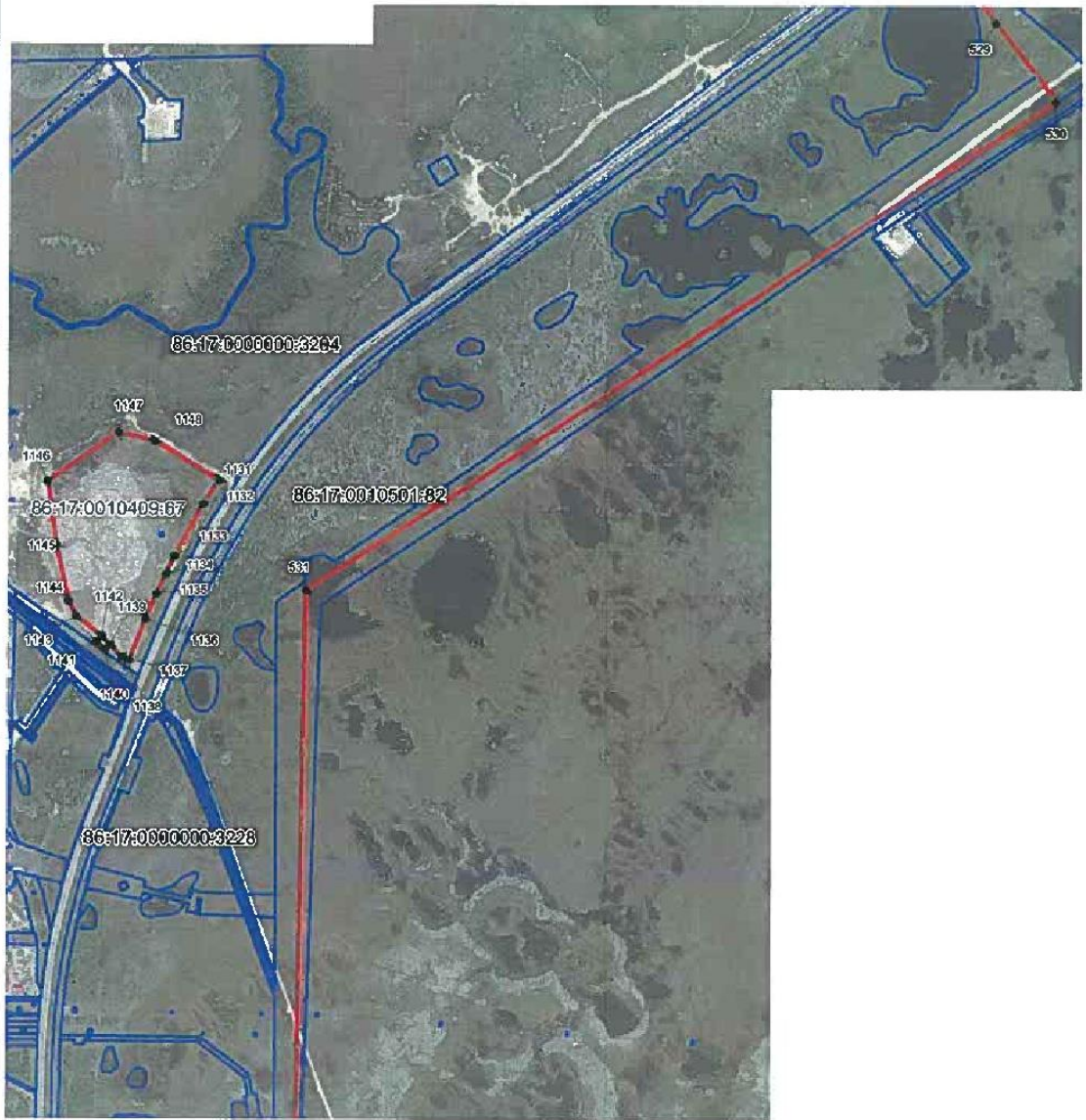


Волежский район
Пос. Волжское
* Волежский район *
Татьяна Валерьевна




Дата " 01 " 02 2014г.

КАРТА (ПЛАН)
границы населенного пункта город Когалым

План границ населенного пункта



Масштаб 1:16 000

-  - граница населенного пункта;
-  - границы земельных участков, учтенные в ЕГРН;
-  1 - характерная точка границы населенного пункта;

86:17:0010501:82 Номер земельного участка.

Подпись



Волегжанина Т.В.

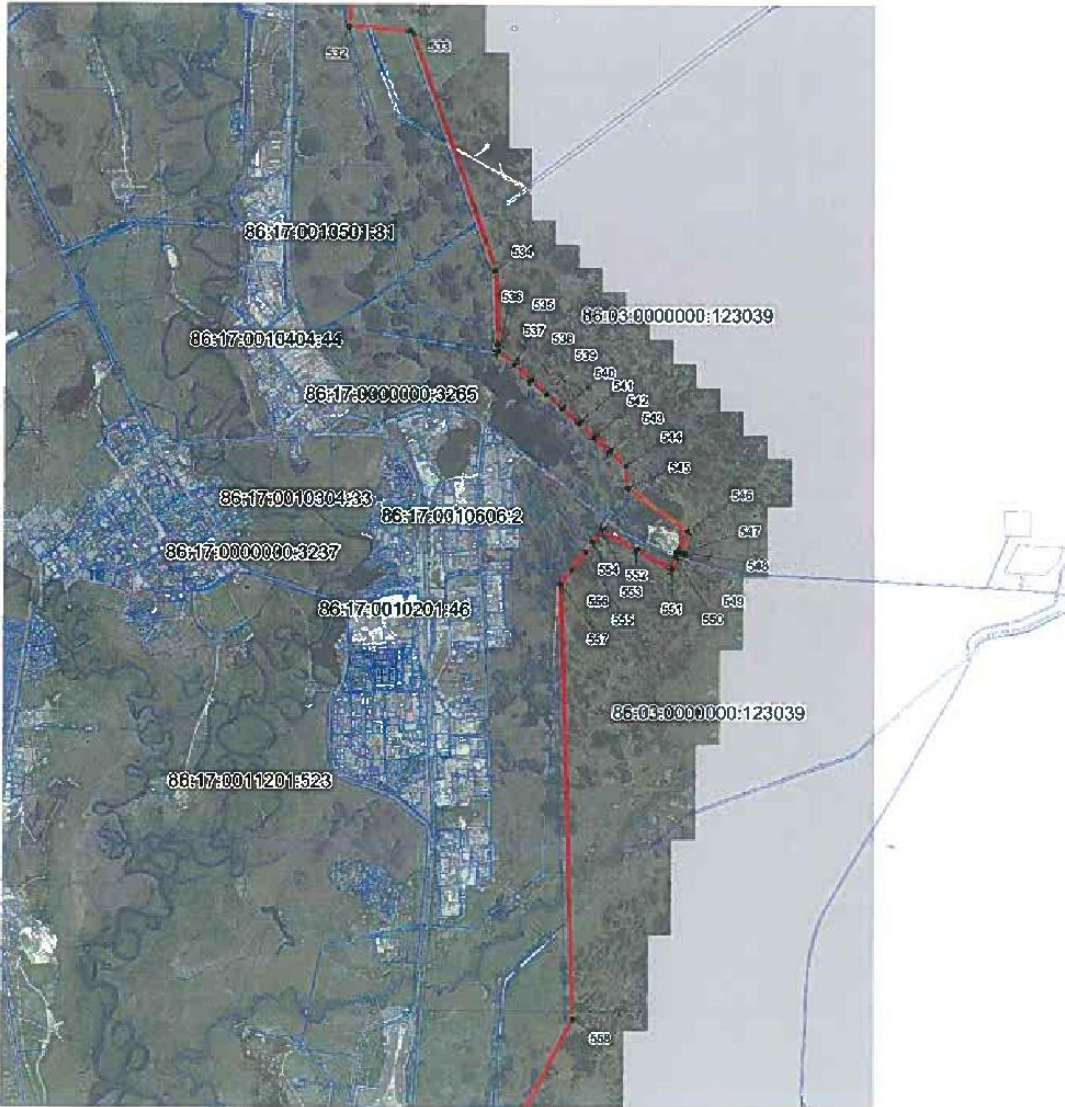
Дата " 01 "

02

2018 г.

КАРТА (ПЛАН)
границы населенного пункта город Когалым

План границ населенного пункта



Масштаб 1:70 000

-  - граница населенного пункта;
 -  - границы земельных участков, учтенные в ЕГРН;
 - 1 - характерная точка границы населенного пункта;
- 86:17:0010606:2 - кадастровый номер участка.

Подпись

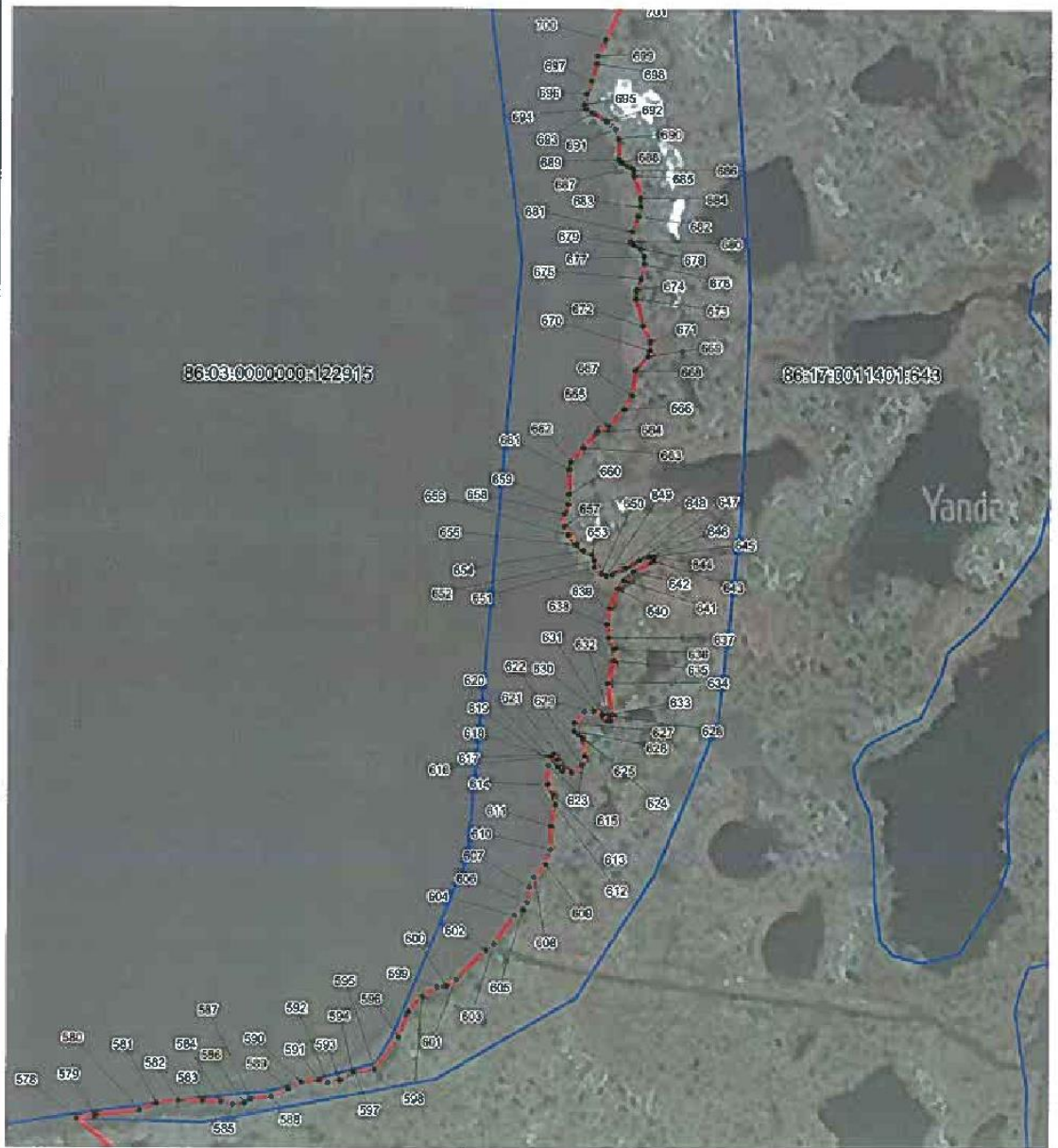


Волежанина Т.В.



Дата " 01 " 02 2018 г.

КАРТА (ПЛАН)
границы населенного пункта город Когалым

План границ населенного пункта



Масштаб 1:2 000

-  - граница населенного пункта;
-  - границы земельных участков, учтенные в ЕГРН;
- 1 - характеристика точек, границы населенного пункта;

86.17.0011401:643 - номер земельного участка.

Подпись



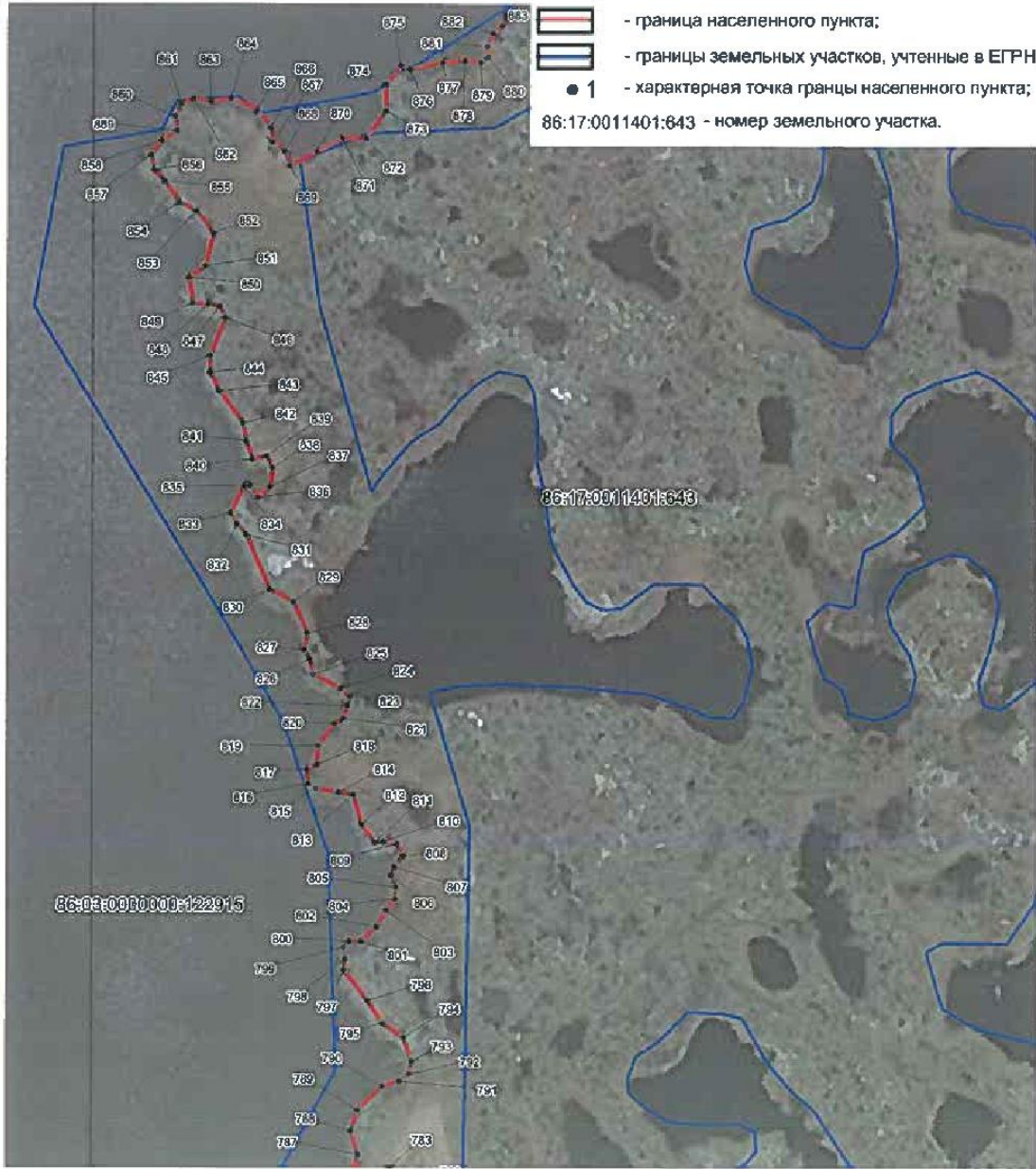
Волежанина
Татьяна
Валерьевна

Волежанина Т.В.

Дата " 01 " 02 2018г.

КАРТА (ПЛАН)
границы населенного пункта город Когалым

План границ населенного пункта



Масштаб 1:2 000

Подпись



Золоткина Т.В.

Дата " 01 " 02 2018 г.

КАРТА (ПЛАН)
границы населенного пункта город Когалым

План границ населенного пункта



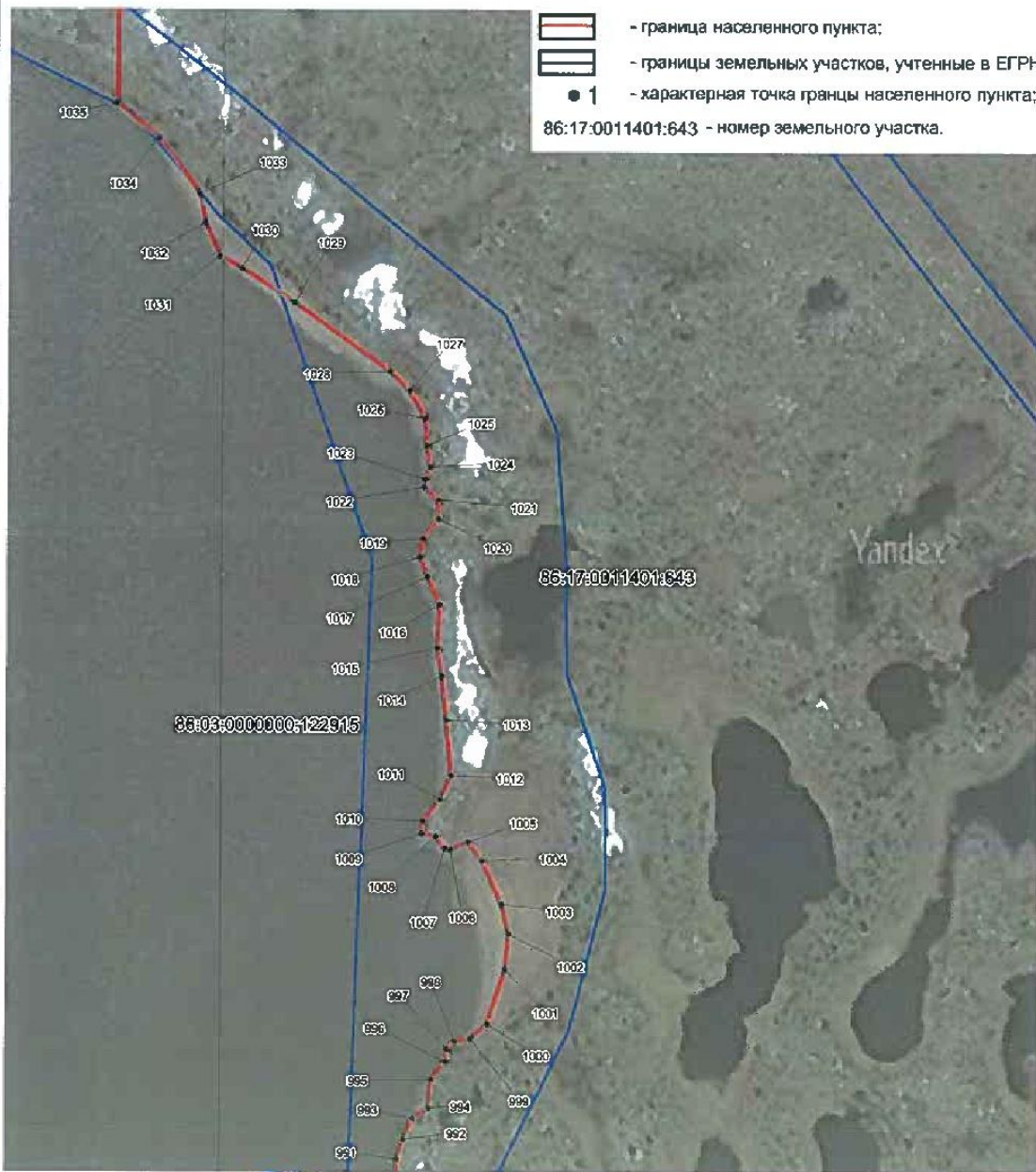
Масштаб 1:2 000




Подпись
Волежанина
Татьяна
Галерьевна

Волежанина Т.В. Дата " 01 " 02 2018г.

КАРТА (ПЛАН)
границы населенного пункта город Когалым

План границ населенного пункта



-  - граница населенного пункта;
 -  - границы земельных участков, учтенные в ЕГРН;
 -  1 - характерная точка границы населенного пункта;
- 86:17:0011401:643 - номер земельного участка.

Масштаб 1:2 000



Подпись




Волегжанина Т.В.

Дата " 01 " 02 20 18.

КАРТА (ПЛАН)
границы населенного пункта город Когалым

План границ населенного пункта

Масштаб 1:9 000

-  - граница населенного пункта;
 -  - границы земельных участков, учтенные в ЕГРН;
 -  1 - характерная точка границы населенного пункта;
- 86:17:0011401:253 - номер земельного участка.






Подпись * Волежанина Татьяна Валерьевна * Дата " 01 " 02 2018г.

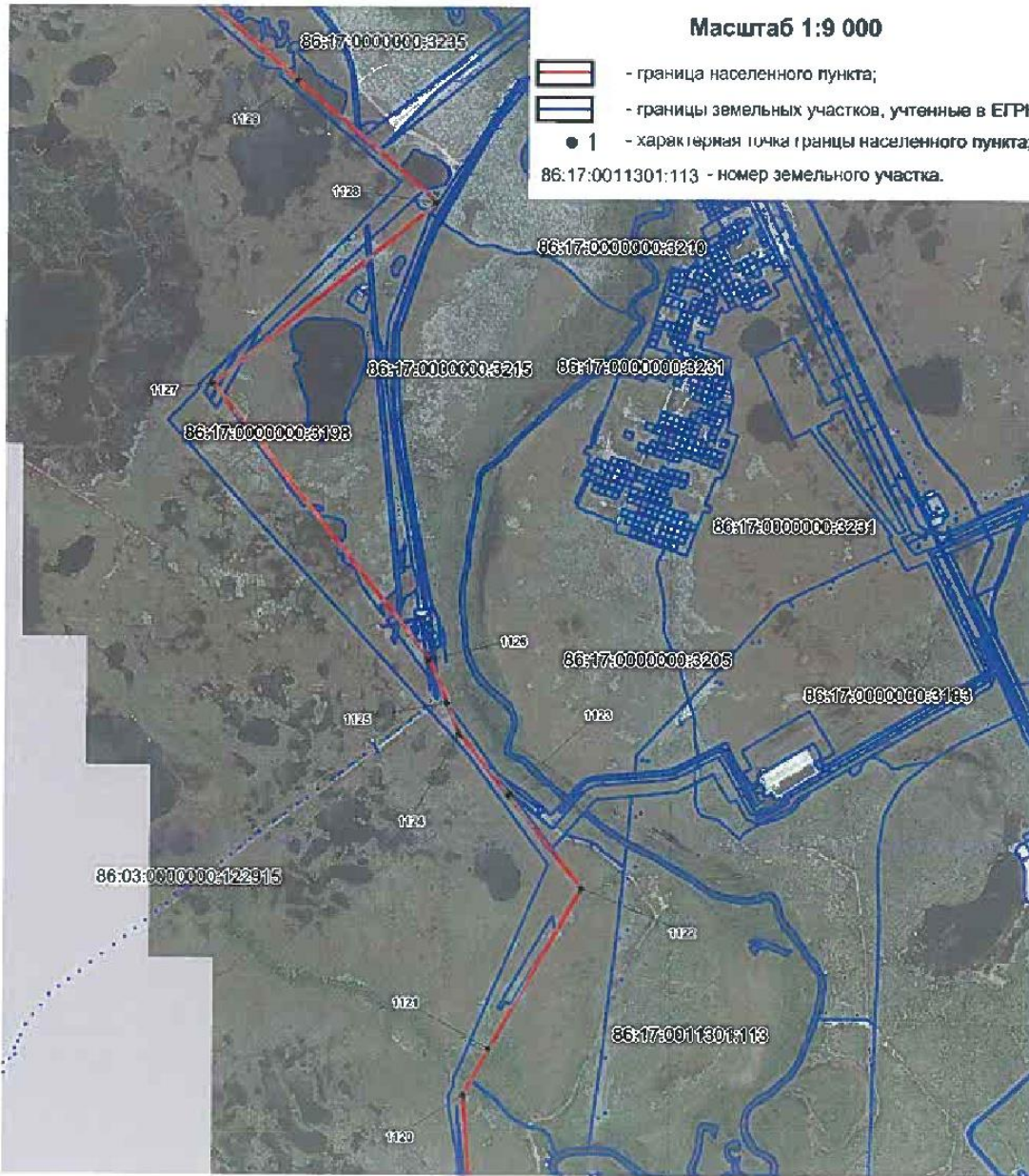


КАРТА (ПЛАН)
границы населенного пункта город Когалым

План границ населенного пункта

Масштаб 1:9 000

-  - граница населенного пункта;
 -  - границы земельных участков, учтенные в ЕГРН;
 -  1 - характерная точка границы населенного пункта;
- 86:17:0011301:113 - номер земельного участка.



Масштаб 1:25 000

Подпись



Волежанина Т.В.

Дата " 01 " 02 20 18г.

Карта (план)
 границы населенного пункта поселок Ортыгун
ОПИСАНИЕ МЕСТОПОЛОЖЕНИЯ ГРАНИЦ
 населенного пункта поселка Ортыгун

Раздел 1

Сведения об объекте		
№ п/п	Характеристики объекта	Описание характеристик
1	2	3
1	Местоположение объекта	Ханты-Мансийский автономный округ-Югра, городской округ Когалым, поселок Ортыгун
2	Площадь объекта +/- величина погрешности определения площади (Р +/- Дельта Р)	275338 +/- 918
3	Иные характеристики объекта	-

Раздел 2

Сведения о местоположении границ объекта					
1. Система координат __					
2. Сведения о характерных точках границ объекта					
Обозначение характерных точек границ	Координаты, м		Метод определения координат характерной точки	Средняя квадратическая погрешность положения характерной точки (Mt), м	Описание обозначения точки на местности (при наличии)
	X	Y			
1	2	3	4	5	6
-	-	-	-	-	-
3. Сведения о характерных точках части (частей) границы объекта					
Обозначение характерных точек части границы	Координаты, м		Метод определения координат характерной точки	Средняя квадратическая погрешность положения характерной точки (Mt), м	Описание обозначения точки на местности (при наличии)
	X	Y			
1	2	3	4	5	6
Часть №1					
1	1110538.36	3642340.71	Картометрический метод	0.1	-
2	1110538.21	3642342.71	Картометрический метод	0.1	-
3	1110532.81	3642342.30	Картометрический метод	0.1	-
4	1110531.44	3642347.05	Картометрический метод	0.1	-
5	1110529.51	3642346.50	Картометрический метод	0.1	-

			метод		
6	1110531.33	3642340.19	Картометрический метод	0.1	-
1	1110538.36	3642340.71	Картометрический метод	0.1	-
Часть №2					
7	1109769.13	3642197.30	Картометрический метод	0.1	-
8	1109768.86	3642199.28	Картометрический метод	0.1	-
9	1109768.24	3642204.00	Картометрический метод	0.1	-
10	1109767.97	3642206.00	Картометрический метод	0.1	-
11	1109763.88	3642202.88	Картометрический метод	0.1	-
12	1109757.03	3642202.25	Картометрический метод	0.1	-
13	1109757.53	3642194.28	Картометрический метод	0.1	-
14	1109764.44	3642194.57	Картометрический метод	0.1	-
7	1109769.13	3642197.30	Картометрический метод	0.1	-
Часть №3					
15	1112293.83	3643558.69	Картометрический метод	0.1	-
16	1112279.39	3643612.24	Картометрический метод	0.1	-
17	1112241.24	3643602.87	Картометрический метод	0.1	-
18	1112209.63	3643584.36	Картометрический метод	0.1	-
19	1112141.70	3643568.12	Картометрический метод	0.1	-
20	1112149.35	3643527.58	Картометрический метод	0.1	-
15	1112293.83	3643558.69	Картометрический метод	0.1	-
Часть №4					
21	1111665.68	3642543.60	Картометрический метод	0.1	-
22	1111663.21	3642591.32	Картометрический метод	0.1	-
23	1111606.59	3642584.53	Картометрический метод	0.1	-
24	1111609.77	3642530.52	Картометрический метод	0.1	-

25	1111633.30	3642536.32	Картометрический метод	0.1	-
26	1111634.84	3642528.86	Картометрический метод	0.1	-
27	1111637.86	3642529.70	Картометрический метод	0.1	-
28	1111637.15	3642537.04	Картометрический метод	0.1	-
21	1111665.68	3642543.60	Картометрический метод	0.1	-
Часть №5					
29	1110570.44	3642349.12	Картометрический метод	0.1	-
30	1110572.50	3642356.53	Картометрический метод	0.1	-
31	1110569.43	3642364.22	Картометрический метод	0.1	-
32	1110566.93	3642370.51	Картометрический метод	0.1	-
33	1110550.14	3642366.39	Картометрический метод	0.1	-
34	1110550.30	3642359.57	Картометрический метод	0.1	-
35	1110550.64	3642344.88	Картометрический метод	0.1	-
36	1110558.75	3642346.82	Картометрический метод	0.1	-
37	1110560.93	3642346.19	Картометрический метод	0.1	-
29	1110570.44	3642349.12	Картометрический метод	0.1	-
Часть №6					
42	1111288.98	3642348.07	Картометрический метод	0.1	-
43	1111288.81	3642349.04	Картометрический метод	0.1	-
44	1111283.63	3642380.88	Картометрический метод	0.1	-
45	1111280.36	3642401.04	Картометрический метод	0.1	-
46	1111279.37	3642407.31	Картометрический метод	0.1	-
47	1111239.16	3642400.77	Картометрический метод	0.1	-
48	1111220.13	3642397.70	Картометрический метод	0.1	-
49	1111223.19	3642378.71	Картометрический метод	0.1	-

50	1111229.06	3642342.62	Картометрический метод	0.1	-
51	1111229.73	3642338.46	Картометрический метод	0.1	-
42	1111288.98	3642348.07	Картометрический метод	0.1	-
38	1111278.32	3642400.51	Картометрический метод	0.1	-
41	1111278.27	3642406.50	Картометрический метод	0.1	-
40	1111276.27	3642406.49	Картометрический метод	0.1	-
39	1111276.32	3642400.49	Картометрический метод	0.1	-
38	1111278.32	3642400.51	Картометрический метод	0.1	-
Часть №7					
52	1110997.74	3642437.83	Картометрический метод	0.1	-
53	1111005.94	3642454.31	Картометрический метод	0.1	-
54	1111004.79	3642459.42	Картометрический метод	0.1	-
55	1110950.13	3642460.87	Картометрический метод	0.1	-
56	1110941.72	3642459.51	Картометрический метод	0.1	-
57	1110942.68	3642455.50	Картометрический метод	0.1	-
58	1110943.77	3642450.91	Картометрический метод	0.1	-
59	1110954.00	3642435.67	Картометрический метод	0.1	-
60	1110972.49	3642432.90	Картометрический метод	0.1	-
52	1110997.74	3642437.83	Картометрический метод	0.1	-
Часть №8					
61	1110879.24	3642435.33	Картометрический метод	0.1	-
62	1110879.33	3642437.31	Картометрический метод	0.1	-
63	1110877.33	3642437.40	Картометрический метод	0.1	-
64	1110877.24	3642435.42	Картометрический метод	0.1	-
61	1110879.24	3642435.33	Картометрический метод	0.1	-

Часть №9					
65	1111796.18	3642603.90	Картометрический метод	0.1	-
66	1111789.53	3642603.28	Картометрический метод	0.1	-
67	1111779.61	3642602.21	Картометрический метод	0.1	-
68	1111710.67	3642594.38	Картометрический метод	0.1	-
69	1111682.88	3642606.95	Картометрический метод	0.1	-
70	1111675.19	3642621.74	Картометрический метод	0.1	-
71	1111674.31	3642668.31	Картометрический метод	0.1	-
72	1111678.71	3642765.74	Картометрический метод	0.1	-
73	1111678.33	3642768.72	Картометрический метод	0.1	-
74	1111672.54	3642813.85	Картометрический метод	0.1	-
75	1111648.09	3642922.68	Картометрический метод	0.1	-
76	1111591.44	3643168.76	Картометрический метод	0.1	-
77	1111587.80	3643237.69	Картометрический метод	0.1	-
78	1111586.57	3643259.28	Картометрический метод	0.1	-
79	1111586.38	3643261.39	Картометрический метод	0.1	-
80	1111586.26	3643263.58	Картометрический метод	0.1	-
81	1111585.80	3643271.91	Картометрический метод	0.1	-
82	1111574.70	3643319.30	Картометрический метод	0.1	-
83	1111573.32	3643325.15	Картометрический метод	0.1	-
84	1111571.09	3643334.67	Картометрический метод	0.1	-
85	1111624.64	3643346.58	Картометрический метод	0.1	-
86	1111626.83	3643336.80	Картометрический метод	0.1	-
87	1111628.15	3643330.94	Картометрический метод	0.1	-
88	1111641.85	3643269.85	Картометрический метод	0.1	-

			метод		
89	1111624.38	3643265.92	Картометрический метод	0.1	-
90	1111625.27	3643260.48	Картометрический метод	0.1	-
91	1111642.88	3643265.26	Картометрический метод	0.1	-
92	1111646.78	3643248.38	Картометрический метод	0.1	-
93	1111884.88	3643301.39	Картометрический метод	0.1	-
94	1111880.28	3643322.59	Картометрический метод	0.1	-
95	1111888.47	3643324.62	Картометрический метод	0.1	-
96	1111887.48	3643328.98	Картометрический метод	0.1	-
97	1111879.39	3643327.23	Картометрический метод	0.1	-
98	1111873.85	3643352.48	Картометрический метод	0.1	-
99	1111867.35	3643383.01	Картометрический метод	0.1	-
100	1111866.12	3643388.88	Картометрический метод	0.1	-
101	1111864.23	3643397.65	Картометрический метод	0.1	-
102	1111717.65	3643365.24	Картометрический метод	0.1	-
103	1111717.15	3643367.45	Картометрический метод	0.1	-
104	1111950.16	3643447.58	Картометрический метод	0.1	-
105	1111958.53	3643409.01	Картометрический метод	0.1	-
106	1111959.81	3643403.14	Картометрический метод	0.1	-
107	1111965.33	3643377.64	Картометрический метод	0.1	-
108	1112130.60	3643416.84	Картометрический метод	0.1	-
109	1112132.51	3643407.32	Картометрический метод	0.1	-
110	1112138.58	3643408.55	Картометрический метод	0.1	-
111	1112139.55	3643404.22	Картометрический метод	0.1	-
112	1112144.18	3643405.24	Картометрический метод	0.1	-

			метод		
113	1112141.04	3643419.30	Картометрический метод	0.1	-
114	1112178.89	3643428.27	Картометрический метод	0.1	-
115	1112175.54	3643434.70	Картометрический метод	0.1	-
116	1112179.80	3643435.97	Картометрический метод	0.1	-
117	1112179.22	3643437.88	Картометрический метод	0.1	-
118	1112174.58	3643436.51	Картометрический метод	0.1	-
119	1112165.64	3643453.60	Картометрический метод	0.1	-
120	1112159.95	3643464.56	Картометрический метод	0.1	-
121	1112134.30	3643513.65	Картометрический метод	0.1	-
122	1112061.38	3643504.44	Картометрический метод	0.1	-
123	1112060.03	3643510.89	Картометрический метод	0.1	-
124	1112044.76	3643507.57	Картометрический метод	0.1	-
125	1112046.16	3643501.00	Картометрический метод	0.1	-
126	1111943.55	3643477.99	Картометрический метод	0.1	-
127	1111949.06	3643452.58	Картометрический метод	0.1	-
128	1111716.16	3643371.67	Картометрический метод	0.1	-
129	1111565.08	3643338.46	Картометрический метод	0.1	-
130	1111567.07	3643329.94	Картометрический метод	0.1	-
131	1111569.82	3643318.23	Картометрический метод	0.1	-
132	1111580.84	3643271.20	Картометрический метод	0.1	-
133	1111581.35	3643258.11	Картометрический метод	0.1	-
134	1111582.25	3643240.99	Картометрический метод	0.1	-
135	1111586.46	3643168.06	Картометрический метод	0.1	-
136	1111643.23	3642921.54	Картометрический метод	0.1	-

			метод		
137	1111667.58	3642812.99	Картометрический метод	0.1	-
138	1111673.36	3642768.16	Картометрический метод	0.1	-
139	1111673.74	3642765.19	Картометрический метод	0.1	-
140	1111669.30	3642668.39	Картометрический метод	0.1	-
141	1111670.20	3642620.47	Картометрический метод	0.1	-
142	1111679.24	3642603.11	Картометрический метод	0.1	-
143	1111709.84	3642589.25	Картометрический метод	0.1	-
144	1111781.24	3642596.19	Картометрический метод	0.1	-
145	1111790.73	3642597.15	Картометрический метод	0.1	-
146	1111795.12	3642597.73	Картометрический метод	0.1	-
65	1111796.18	3642603.90	Картометрический метод	0.1	-
Часть №10					
182	1111044.19	3642464.45	Картометрический метод	0.1	-
183	1111039.27	3642481.67	Картометрический метод	0.1	-
184	1111094.27	3642488.84	Картометрический метод	0.1	-
185	1111090.00	3642532.31	Картометрический метод	0.1	-
186	1111113.00	3642537.84	Картометрический метод	0.1	-
187	1111095.12	3642619.88	Картометрический метод	0.1	-
188	1111145.93	3642634.00	Картометрический метод	0.1	-
189	1111127.89	3642703.20	Картометрический метод	0.1	-
190	1111087.14	3642695.66	Картометрический метод	0.1	-
191	1111086.50	3642700.54	Картометрический метод	0.1	-
192	1111084.95	3642700.39	Картометрический метод	0.1	-
193	1111085.19	3642695.97	Картометрический метод	0.1	-

194	1110973.85	3642679.05	Картометрический метод	0.1	-
195	1110798.79	3642653.19	Картометрический метод	0.1	-
196	1110800.18	3642642.86	Картометрический метод	0.1	-
197	1110795.75	3642642.29	Картометрический метод	0.1	-
198	1110793.92	3642655.30	Картометрический метод	0.1	-
199	1110739.77	3642648.27	Картометрический метод	0.1	-
200	1110740.28	3642644.92	Картометрический метод	0.1	-
201	1110735.83	3642644.46	Картометрический метод	0.1	-
202	1110735.31	3642647.58	Картометрический метод	0.1	-
203	1110646.30	3642635.29	Картометрический метод	0.1	-
204	1110647.08	3642630.49	Картометрический метод	0.1	-
205	1110641.75	3642629.97	Картометрический метод	0.1	-
206	1110641.29	3642634.29	Картометрический метод	0.1	-
207	1110594.73	3642627.35	Картометрический метод	0.1	-
208	1110542.17	3642619.90	Картометрический метод	0.1	-
209	1110543.52	3642613.42	Картометрический метод	0.1	-
210	1110486.34	3642600.97	Картометрический метод	0.1	-
211	1110431.58	3642587.10	Картометрический метод	0.1	-
212	1110427.97	3642597.77	Картометрический метод	0.1	-
213	1110387.76	3642585.85	Картометрический метод	0.1	-
214	1110391.67	3642574.11	Картометрический метод	0.1	-
215	1110287.59	3642541.31	Картометрический метод	0.1	-
216	1110230.23	3642521.80	Картометрический метод	0.1	-
217	1110259.80	3642389.74	Картометрический метод	0.1	-

218	1110270.55	3642338.28	Картометрический метод	0.1	-
219	1110259.36	3642335.95	Картометрический метод	0.1	-
220	1110258.76	3642338.89	Картометрический метод	0.1	-
221	1110267.00	3642340.60	Картометрический метод	0.1	-
222	1110256.25	3642391.86	Картометрический метод	0.1	-
223	1110243.41	3642388.32	Картометрический метод	0.1	-
224	1110214.57	3642393.50	Картометрический метод	0.1	-
225	1110190.48	3642347.04	Картометрический метод	0.1	-
226	1110203.45	3642293.42	Картометрический метод	0.1	-
227	1110265.71	3642307.60	Картометрический метод	0.1	-
228	1110267.19	3642302.24	Картометрический метод	0.1	-
229	1110270.79	3642303.12	Картометрический метод	0.1	-
230	1110269.41	3642308.41	Картометрический метод	0.1	-
231	1110363.02	3642331.87	Картометрический метод	0.1	-
232	1110461.20	3642355.91	Картометрический метод	0.1	-
233	1110462.39	3642351.19	Картометрический метод	0.1	-
234	1110466.24	3642352.16	Картометрический метод	0.1	-
235	1110465.19	3642356.77	Картометрический метод	0.1	-
236	1110563.23	3642381.77	Картометрический метод	0.1	-
237	1110564.35	3642376.78	Картометрический метод	0.1	-
238	1110582.46	3642381.55	Картометрический метод	0.1	-
239	1110581.32	3642384.98	Картометрический метод	0.1	-
240	1110855.34	3642451.01	Картометрический метод	0.1	-
241	1110855.72	3642448.10	Картометрический метод	0.1	-

242	1110936.30	3642465.70	Картометрический метод	0.1	-
243	1110959.73	3642468.50	Картометрический метод	0.1	-
244	1110996.49	3642467.95	Картометрический метод	0.1	-
182	1111044.19	3642464.45	Картометрический метод	0.1	-
147	1110470.22	3642406.23	Картометрический метод	0.1	-
171	1110477.46	3642413.40	Картометрический метод	0.1	-
170	1110474.22	3642425.15	Картометрический метод	0.1	-
169	1110472.21	3642430.64	Картометрический метод	0.1	-
168	1110470.71	3642438.56	Картометрический метод	0.1	-
167	1110481.52	3642441.52	Картометрический метод	0.1	-
166	1110478.83	3642451.30	Картометрический метод	0.1	-
165	1110453.96	3642445.04	Картометрический метод	0.1	-
164	1110440.34	3642486.85	Картометрический метод	0.1	-
163	1110413.65	3642476.95	Картометрический метод	0.1	-
162	1110422.33	3642453.19	Картометрический метод	0.1	-
161	1110415.69	3642450.33	Картометрический метод	0.1	-
160	1110403.39	3642445.14	Картометрический метод	0.1	-
159	1110401.19	3642442.37	Картометрический метод	0.1	-
158	1110401.43	3642436.61	Картометрический метод	0.1	-
157	1110403.89	3642432.42	Картометрический метод	0.1	-
156	1110407.05	3642430.93	Картометрический метод	0.1	-
155	1110414.62	3642429.99	Картометрический метод	0.1	-
154	1110420.23	3642431.23	Картометрический метод	0.1	-
153	1110436.75	3642436.93	Картометрический метод	0.1	-

152	1110430.52	3642433.20	Картометрический метод	0.1	-
151	1110430.80	3642422.57	Картометрический метод	0.1	-
150	1110435.03	3642405.83	Картометрический метод	0.1	-
149	1110442.97	3642400.89	Картометрический метод	0.1	-
148	1110446.68	3642399.76	Картометрический метод	0.1	-
147	1110470.22	3642406.23	Картометрический метод	0.1	-
172	1110982.00	3642486.80	Картометрический метод	0.1	-
181	1110976.09	3642520.59	Картометрический метод	0.1	-
180	1110965.76	3642518.69	Картометрический метод	0.1	-
179	1110961.08	3642540.70	Картометрический метод	0.1	-
178	1110947.54	3642537.12	Картометрический метод	0.1	-
177	1110937.65	3642587.43	Картометрический метод	0.1	-
176	1110980.12	3642597.34	Картометрический метод	0.1	-
175	1110977.93	3642609.11	Картометрический метод	0.1	-
174	1110856.20	3642586.69	Картометрический метод	0.1	-
173	1110876.58	3642466.91	Картометрический метод	0.1	-
172	1110982.00	3642486.80	Картометрический метод	0.1	-
245	1110596.68	3642549.40	Картометрический метод	0.1	-
256	1110594.26	3642561.39	Картометрический метод	0.1	-
255	1110573.75	3642556.72	Картометрический метод	0.1	-
254	1110572.40	3642567.59	Картометрический метод	0.1	-
253	1110559.85	3642565.25	Картометрический метод	0.1	-
252	1110561.86	3642556.96	Картометрический метод	0.1	-
251	1110558.04	3642554.37	Картометрический метод	0.1	-

250	1110560.64	3642544.24	Картометрический метод	0.1	-
249	1110563.62	3642541.94	Картометрический метод	0.1	-
248	1110567.23	3642540.77	Картометрический метод	0.1	-
247	1110576.88	3642543.10	Картометрический метод	0.1	-
246	1110576.59	3642545.63	Картометрический метод	0.1	-
245	1110596.68	3642549.40	Картометрический метод	0.1	-
257	1110430.03	3642567.52	Картометрический метод	0.1	-
260	1110422.62	3642591.63	Картометрический метод	0.1	-
259	1110401.00	3642584.91	Картометрический метод	0.1	-
258	1110408.30	3642560.54	Картометрический метод	0.1	-
257	1110430.03	3642567.52	Картометрический метод	0.1	-
Часть №11					
261	1111521.60	3642373.48	Картометрический метод	0.1	-
262	1111510.21	3642432.40	Картометрический метод	0.1	-
263	1111451.29	3642421.00	Картометрический метод	0.1	-
264	1111462.68	3642362.07	Картометрический метод	0.1	-
261	1111521.60	3642373.48	Картометрический метод	0.1	-
Часть №12					
265	1110221.47	3642203.46	Картометрический метод	0.1	-
266	1110218.38	3642223.26	Картометрический метод	0.1	-
267	1110216.86	3642233.15	Картометрический метод	0.1	-
268	1110212.29	3642262.84	Картометрический метод	0.1	-
269	1110216.72	3642263.78	Картометрический метод	0.1	-
270	1110214.98	3642272.12	Картометрический метод	0.1	-
271	1110210.69	3642271.73	Картометрический метод	0.1	-

272	1110209.92	3642275.76	Картометрический метод	0.1	-
273	1110209.76	3642276.65	Картометрический метод	0.1	-
274	1110207.21	3642276.17	Картометрический метод	0.1	-
275	1110207.32	3642275.14	Картометрический метод	0.1	-
276	1110208.12	3642268.47	Картометрический метод	0.1	-
277	1110212.59	3642268.90	Картометрический метод	0.1	-
278	1110213.18	3642266.09	Картометрический метод	0.1	-
279	1110208.89	3642265.17	Картометрический метод	0.1	-
280	1110213.81	3642232.49	Картометрический метод	0.1	-
281	1110215.30	3642222.56	Картометрический метод	0.1	-
282	1110218.28	3642202.91	Картометрический метод	0.1	-
265	1110221.47	3642203.46	Картометрический метод	0.1	-
Часть №13					
283	1111089.70	3642699.20	Картометрический метод	0.1	-
284	1111127.18	3642705.91	Картометрический метод	0.1	-
285	1111107.03	3642783.25	Картометрический метод	0.1	-
286	1110965.02	3642757.65	Картометрический метод	0.1	-
287	1110967.56	3642747.42	Картометрический метод	0.1	-
288	1110907.80	3642731.09	Картометрический метод	0.1	-
289	1110909.73	3642707.65	Картометрический метод	0.1	-
290	1110844.48	3642696.34	Картометрический метод	0.1	-
291	1110845.94	3642681.07	Картометрический метод	0.1	-
292	1110830.67	3642679.08	Картометрический метод	0.1	-
293	1110831.35	3642668.41	Картометрический метод	0.1	-
294	1110728.17	3642653.30	Картометрический метод	0.1	-

			метод		
295	1110590.85	3642632.17	Картометрический метод	0.1	-
296	1110590.93	3642631.75	Картометрический метод	0.1	-
297	1110538.57	3642622.42	Картометрический метод	0.1	-
298	1110533.87	3642621.54	Картометрический метод	0.1	-
299	1110531.50	3642633.58	Картометрический метод	0.1	-
300	1110429.90	3642601.45	Картометрический метод	0.1	-
301	1110433.55	3642590.70	Картометрический метод	0.1	-
302	1110485.67	3642603.91	Картометрический метод	0.1	-
303	1110540.01	3642615.55	Картометрический метод	0.1	-
304	1110538.56	3642622.41	Картометрический метод	0.1	-
305	1110594.28	3642630.33	Картометрический метод	0.1	-
306	1110642.90	3642637.57	Картометрический метод	0.1	-
307	1110736.36	3642650.74	Картометрический метод	0.1	-
308	1110796.48	3642658.67	Картометрический метод	0.1	-
309	1110796.85	3642655.97	Картометрический метод	0.1	-
310	1110973.41	3642682.02	Картометрический метод	0.1	-
311	1111082.04	3642698.55	Картометрический метод	0.1	-
312	1111081.79	3642703.10	Картометрический метод	0.1	-
313	1111089.07	3642703.81	Картометрический метод	0.1	-
283	1111089.70	3642699.20	Картометрический метод	0.1	-

ФОРМА ТЕКСТОВОГО ОПИСАНИЯ
 МЕСТОПОЛОЖЕНИЯ ГРАНИЦ НАСЕЛЕННЫХ ПУНКТОВ,
 ТЕРРИТОРИАЛЬНЫХ ЗОН

Прохождение границы		Описание прохождения границы
от точки	до точки	
1	2	3
1	2	по границе земельного участка 86:03:0090201:97077
2	3	по границе земельного участка 86:03:0090201:97077
3	4	по границе земельного участка 86:03:0090201:97077
4	5	по границе земельного участка 86:03:0090201:97077
5	6	по границе земельного участка 86:03:0090201:97077
6	1	по границе земельного участка 86:03:0090201:97077
7	8	по границе земельного участка 86:03:0090201:97077
8	9	по границе земельного участка 86:03:0090201:97077
9	10	по границе земельного участка 86:03:0090201:97077
10	11	по границе земельного участка 86:03:0090201:97077
11	12	по границе земельного участка 86:03:0090201:97077
12	13	по границе земельного участка 86:03:0090201:97077
13	14	по границе земельного участка 86:03:0090201:97077
14	7	по границе земельного участка 86:03:0090201:97077
15	16	по границе земельного участка 86:03:0090201:97077
16	17	по границе земельного участка 86:03:0090201:97077
17	18	по границе земельного участка 86:03:0090201:97077
18	19	по границе земельного участка 86:03:0090201:97077
19	20	по границе земельного участка 86:03:0090201:97077
20	15	по границе земельного участка 86:03:0090201:97077
21	22	по границе земельного участка 86:03:0090201:97077
22	23	по границе земельного участка 86:03:0090201:97077
23	24	по границе земельного участка 86:03:0090201:97077
24	25	по границе земельного участка 86:03:0090201:97077
25	26	по границе земельного участка

		86:03:0090201:97077
26	27	по границе земельного участка 86:03:0090201:97077
27	28	по границе земельного участка 86:03:0090201:97077
28	21	по границе земельного участка 86:03:0090201:97077
29	30	по границе земельного участка 86:03:0090201:97077
30	31	по границе земельного участка 86:03:0090201:97077
31	32	по границе земельного участка 86:03:0090201:97077
32	33	по границе земельного участка 86:03:0090201:97077
33	34	по границе земельного участка 86:03:0090201:97077
34	35	по границе земельного участка 86:03:0090201:97077
35	36	по границе земельного участка 86:03:0090201:97077
36	37	по границе земельного участка 86:03:0090201:97077
37	29	по границе земельного участка 86:03:0090201:97077
42	43	по границе земельного участка 86:03:0090201:97077
43	44	по границе земельного участка 86:03:0090201:97077
44	45	по границе земельного участка 86:03:0090201:97077
45	46	по границе земельного участка 86:03:0090201:97077
46	47	по границе земельного участка 86:03:0090201:97077
47	48	по границе земельного участка 86:03:0090201:97077
48	49	по границе земельного участка 86:03:0090201:97077

49	50	по границе земельного участка 86:03:0090201:97077
50	51	по границе земельного участка 86:03:0090201:97077
51	42	по границе земельного участка 86:03:0090201:97077
42	38	по границе земельного участка 86:03:0090201:97077
38	41	по границе земельного участка 86:03:0090201:97077
41	40	по границе земельного участка 86:03:0090201:97077
40	39	по границе земельного участка 86:03:0090201:97077
39	38	по границе земельного участка 86:03:0090201:97077
52	53	по границе земельного участка 86:03:0090201:97077
53	54	по границе земельного участка 86:03:0090201:97077
54	55	по границе земельного участка 86:03:0090201:97077
55	56	по границе земельного участка 86:03:0090201:97077
56	57	по границе земельного участка 86:03:0090201:97077
57	58	по границе земельного участка 86:03:0090201:97077
58	59	по границе земельного участка 86:03:0090201:97077
59	60	по границе земельного участка 86:03:0090201:97077
60	52	по границе земельного участка 86:03:0090201:97077
61	62	по границе земельного участка 86:03:0090201:97077
62	63	по границе земельного участка 86:03:0090201:97077
63	64	по границе земельного участка 86:03:0090201:97077
64	61	по границе земельного участка 86:03:0090201:97077
65	66	по границе земельного участка 86:03:0090201:97077
66	67	по границе земельного участка 86:03:0090201:97077
67	68	по границе земельного участка 86:03:0090201:97077
68	69	по границе земельного участка 86:03:0090201:97077
69	70	по границе земельного участка 86:03:0090201:97077
70	71	по границе земельного участка 86:03:0090201:97077
71	72	по границе земельного участка 86:03:0090201:97077
72	73	по границе земельного участка 86:03:0090201:97077

73	74	по границе земельного участка 86:03:0090201:97077
74	75	по границе земельного участка 86:03:0090201:97077
75	76	по границе земельного участка 86:03:0090201:97077
76	77	по границе земельного участка 86:03:0090201:97077
77	78	по границе земельного участка 86:03:0090201:97077
78	79	по границе земельного участка 86:03:0090201:97077
79	80	по границе земельного участка 86:03:0090201:97077
80	81	по границе земельного участка 86:03:0090201:97077
81	82	по границе земельного участка 86:03:0090201:97077
82	83	по границе земельного участка 86:03:0090201:97077
83	84	по границе земельного участка 86:03:0090201:97077
84	85	по границе земельного участка 86:03:0090201:97077
85	86	по границе земельного участка 86:03:0090201:97077
86	87	по границе земельного участка 86:03:0090201:97077
87	88	по границе земельного участка 86:03:0090201:97077
88	89	по границе земельного участка 86:03:0090201:97077
89	90	по границе земельного участка 86:03:0090201:97077
90	91	по границе земельного участка 86:03:0090201:97077
91	92	по границе земельного участка 86:03:0090201:97077
92	93	по границе земельного участка 86:03:0090201:97077
93	94	по границе земельного участка 86:03:0090201:97077
94	95	по границе земельного участка 86:03:0090201:97077
95	96	по границе земельного участка 86:03:0090201:97077
96	97	по границе земельного участка 86:03:0090201:97077

97	98	по границе земельного участка 86:03:0090201:97077
98	99	по границе земельного участка 86:03:0090201:97077
99	100	по границе земельного участка 86:03:0090201:97077
100	101	по границе земельного участка 86:03:0090201:97077
101	102	по границе земельного участка 86:03:0090201:97077
102	103	по границе земельного участка 86:03:0090201:97077
103	104	по границе земельного участка 86:03:0090201:97077
104	105	по границе земельного участка 86:03:0090201:97077
105	106	по границе земельного участка 86:03:0090201:97077
106	107	по границе земельного участка 86:03:0090201:97077
107	108	по границе земельного участка 86:03:0090201:97077
108	109	по границе земельного участка 86:03:0090201:97077
109	110	по границе земельного участка 86:03:0090201:97077
110	111	по границе земельного участка 86:03:0090201:97077
111	112	по границе земельного участка 86:03:0090201:97077
112	113	по границе земельного участка 86:03:0090201:97077
113	114	по границе земельного участка 86:03:0090201:97077
114	115	по границе земельного участка 86:03:0090201:97077
115	116	по границе земельного участка 86:03:0090201:97077
116	117	по границе земельного участка 86:03:0090201:97077
117	118	по границе земельного участка 86:03:0090201:97077
118	119	по границе земельного участка 86:03:0090201:97077
119	120	по границе земельного участка 86:03:0090201:97077
120	121	по границе земельного участка 86:03:0090201:97077
121	122	по границе земельного участка 86:03:0090201:97077
122	123	по границе земельного участка 86:03:0090201:97077
123	124	по границе земельного участка 86:03:0090201:97077
124	125	по границе земельного участка 86:03:0090201:97077
125	126	по границе земельного участка 86:03:0090201:97077

126	127	по границе земельного участка 86:03:0090201:97077
127	128	по границе земельного участка 86:03:0090201:97077
128	129	по границе земельного участка 86:03:0090201:97077
129	130	по границе земельного участка 86:03:0090201:97077
130	131	по границе земельного участка 86:03:0090201:97077
131	132	по границе земельного участка 86:03:0090201:97077
132	133	по границе земельного участка 86:03:0090201:97077
133	134	по границе земельного участка 86:03:0090201:97077
134	135	по границе земельного участка 86:03:0090201:97077
135	136	по границе земельного участка 86:03:0090201:97077
136	137	по границе земельного участка 86:03:0090201:97077
137	138	по границе земельного участка 86:03:0090201:97077
138	139	по границе земельного участка 86:03:0090201:97077
139	140	по границе земельного участка 86:03:0090201:97077
140	141	по границе земельного участка 86:03:0090201:97077
141	142	по границе земельного участка 86:03:0090201:97077
142	143	по границе земельного участка 86:03:0090201:97077
143	144	по границе земельного участка 86:03:0090201:97077
144	145	по границе земельного участка 86:03:0090201:97077
145	146	по границе земельного участка 86:03:0090201:97077
146	65	по границе земельного участка 86:03:0090201:97077
147	171	по границе земельного участка 86:03:0090201:97077
171	170	по границе земельного участка 86:03:0090201:97077
170	169	по границе земельного участка 86:03:0090201:97077

169	168	по границе земельного участка 86:03:0090201:97077
168	167	по границе земельного участка 86:03:0090201:97077
167	166	по границе земельного участка 86:03:0090201:97077
166	165	по границе земельного участка 86:03:0090201:97077
165	164	по границе земельного участка 86:03:0090201:97077
164	163	по границе земельного участка 86:03:0090201:97077
163	162	по границе земельного участка 86:03:0090201:97077
162	161	по границе земельного участка 86:03:0090201:97077
161	160	по границе земельного участка 86:03:0090201:97077
160	159	по границе земельного участка 86:03:0090201:97077
159	158	по границе земельного участка 86:03:0090201:97077
158	157	по границе земельного участка 86:03:0090201:97077
157	156	по границе земельного участка 86:03:0090201:97077
156	155	по границе земельного участка 86:03:0090201:97077
155	154	по границе земельного участка 86:03:0090201:97077
154	153	по границе земельного участка 86:03:0090201:97077
153	152	по границе земельного участка 86:03:0090201:97077
152	151	по границе земельного участка 86:03:0090201:97077
151	150	по границе земельного участка 86:03:0090201:97077
150	149	по границе земельного участка 86:03:0090201:97077
149	148	по границе земельного участка 86:03:0090201:97077
148	147	по границе земельного участка 86:03:0090201:97077
172	181	по границе земельного участка 86:03:0090201:97077
181	180	по границе земельного участка 86:03:0090201:97077
180	179	по границе земельного участка 86:03:0090201:97077
179	178	по границе земельного участка 86:03:0090201:97077
178	177	по границе земельного участка 86:03:0090201:97077
177	176	по границе земельного участка 86:03:0090201:97077
176	175	по границе земельного участка 86:03:0090201:97077

175	174	по границе земельного участка 86:03:0090201:97077
174	173	по границе земельного участка 86:03:0090201:97077
173	172	по границе земельного участка 86:03:0090201:97077
182	183	по границе земельного участка 86:03:0090201:97077
183	184	по границе земельного участка 86:03:0090201:97077
184	185	по границе земельного участка 86:03:0090201:97077
185	186	по границе земельного участка 86:03:0090201:97077
186	187	по границе земельного участка 86:03:0090201:97077
187	188	по границе земельного участка 86:03:0090201:97077
188	189	по границе земельного участка 86:03:0090201:97077
189	190	по границе земельного участка 86:03:0090201:97077
190	191	по границе земельного участка 86:03:0090201:97077
191	192	по границе земельного участка 86:03:0090201:97077
192	193	по границе земельного участка 86:03:0090201:97077
193	194	по границе земельного участка 86:03:0090201:97077
194	195	по границе земельного участка 86:03:0090201:97077
195	196	по границе земельного участка 86:03:0090201:97077
196	197	по границе земельного участка 86:03:0090201:97077
197	198	по границе земельного участка 86:03:0090201:97077
198	199	по границе земельного участка 86:03:0090201:97077
199	200	по границе земельного участка 86:03:0090201:97077
200	201	по границе земельного участка 86:03:0090201:97077
201	202	по границе земельного участка 86:03:0090201:97077
202	203	по границе земельного участка 86:03:0090201:97077

232	233	по границе земельного участка 86:03:0090201:97077
233	234	по границе земельного участка 86:03:0090201:97077
234	235	по границе земельного участка 86:03:0090201:97077
235	236	по границе земельного участка 86:03:0090201:97077
236	237	по границе земельного участка 86:03:0090201:97077
237	238	по границе земельного участка 86:03:0090201:97077
238	239	по границе земельного участка 86:03:0090201:97077
239	240	по границе земельного участка 86:03:0090201:97077
240	241	по границе земельного участка 86:03:0090201:97077
241	242	по границе земельного участка 86:03:0090201:97077
242	243	по границе земельного участка 86:03:0090201:97077
243	244	по границе земельного участка 86:03:0090201:97077
244	182	по границе земельного участка 86:03:0090201:97077
245	256	по границе земельного участка 86:03:0090201:97077
256	255	по границе земельного участка 86:03:0090201:97077
255	254	по границе земельного участка 86:03:0090201:97077
254	253	по границе земельного участка 86:03:0090201:97077
253	252	по границе земельного участка 86:03:0090201:97077
252	251	по границе земельного участка 86:03:0090201:97077
251	250	по границе земельного участка 86:03:0090201:97077
250	249	по границе земельного участка 86:03:0090201:97077
249	248	по границе земельного участка 86:03:0090201:97077
248	247	по границе земельного участка 86:03:0090201:97077
247	246	по границе земельного участка 86:03:0090201:97077

246	245	по границе земельного участка 86:03:0090201:97077
257	260	по границе земельного участка 86:03:0090201:97077
260	259	по границе земельного участка 86:03:0090201:97077
259	258	по границе земельного участка 86:03:0090201:97077
258	257	по границе земельного участка 86:03:0090201:97077
261	262	по границе земельного участка 86:03:0090201:97077
262	263	по границе земельного участка 86:03:0090201:97077
263	264	по границе земельного участка 86:03:0090201:97077
264	261	по границе земельного участка 86:03:0090201:97077
265	266	по границе земельного участка 86:03:0090201:97077
266	267	по границе земельного участка 86:03:0090201:97077
267	268	по границе земельного участка 86:03:0090201:97077
268	269	по границе земельного участка 86:03:0090201:97077
269	270	по границе земельного участка 86:03:0090201:97077
270	271	по границе земельного участка 86:03:0090201:97077
271	272	по границе земельного участка 86:03:0090201:97077
272	273	по границе земельного участка 86:03:0090201:97077
273	274	по границе земельного участка 86:03:0090201:97077
274	275	по границе земельного участка 86:03:0090201:97077
275	276	по границе земельного участка 86:03:0090201:97077
276	277	по границе земельного участка 86:03:0090201:97077
277	278	по границе земельного участка 86:03:0090201:97077
278	279	по границе земельного участка 86:03:0090201:97077
279	280	по границе земельного участка 86:03:0090201:97077
280	281	по границе земельного участка 86:03:0090201:97077
281	282	по границе земельного участка 86:03:0090201:97077
282	265	по границе земельного участка 86:03:0090201:97077
283	284	по границе земельного участка 86:03:0090201:97077
284	285	по границе земельного участка 86:03:0090201:97077

285	286	по границе земельного участка 86:03:0090201:97077
286	287	по границе земельного участка 86:03:0090201:97077
287	288	по границе земельного участка 86:03:0090201:97077
288	289	по границе земельного участка 86:03:0090201:97077
289	290	по границе земельного участка 86:03:0090201:97077
290	291	по границе земельного участка 86:03:0090201:97077
291	292	по границе земельного участка 86:03:0090201:97077
292	293	по границе земельного участка 86:03:0090201:97077
293	294	по границе земельного участка 86:03:0090201:97077
294	295	по границе земельного участка 86:03:0090201:97077
295	296	по границе земельного участка 86:03:0090201:97077
296	297	по границе земельного участка 86:03:0090201:97077
297	298	по границе земельного участка 86:03:0090201:97077
298	299	по границе земельного участка 86:03:0090201:97077
299	300	по границе земельного участка 86:03:0090201:97077
300	301	по границе земельного участка 86:03:0090201:97077
301	302	по границе земельного участка 86:03:0090201:97077
302	303	по границе земельного участка 86:03:0090201:97077
303	304	по границе земельного участка 86:03:0090201:97077
304	305	по границе земельного участка 86:03:0090201:97077
305	306	по границе земельного участка 86:03:0090201:97077
306	307	по границе земельного участка 86:03:0090201:97077
307	308	по границе земельного участка 86:03:0090201:97077
308	309	по границе земельного участка 86:03:0090201:97077

309	310	по границе земельного участка 86:03:0090201:97077
310	311	по границе земельного участка 86:03:0090201:97077
311	312	по границе земельного участка 86:03:0090201:97077
312	313	по границе земельного участка 86:03:0090201:97077
313	283	по границе земельного участка 86:03:0090201:97077

**ОПИСАНИЕ МЕСТОПОЛОЖЕНИЯ ГРАНИЦ НАСЕЛЕННОГО ПУНКТА
поселка Ортьягун**

