

ПАСПОРТ № 37

благоустройства территории индивидуального жилого дома
или земельного участка, предоставленного для его размещения
по состоянию на «06» сентября 2018 года

I. Общие сведения

| № п/п | Наименование показателя | Значение показателя |
|-------|---|--|
| 1.1 | Вид территории (территория индивидуального жилого дома/земельный участок, предоставленный для размещения индивидуального жилого дома) | территория индивидуального жилого дома |
| 1.2 | Общая площадь территории, кв.м | 1250 |
| 1.3 | Адрес (местоположение) территории | ул. Дружная, 23 |
| 1.4 | Кадастровый номер земельного участка (квартала) | 86:17:0011507:51 |
| 1.5 | Численность населения, проживающего в пределах территории благоустройства, чел. | 2 |
| 1.6 | Оценка уровня благоустроенности территории (благоустроенная/не благоустроенная) * | благоустроенная |
| 1.7 | Соответствие уровня благоустройства территории правилам благоустройства города Когалыма (да/нет) | да |

II. Характеристика физического состояния

| № п/п | Наименование показателя | Единица измерения | Значение показателя |
|-------|--|-------------------|---------------------|
| 2.1 | Требуется ремонт дорожного покрытия проезжих частей | да/нет | нет |
| 2.2 | Требуется ремонт дорожного покрытия пешеходных дорожек, тротуаров | да/нет | нет |
| 2.3 | Достаточность озеленения (газонов, кустарников, деревьев, цветочного оформления) | да/нет | да |
| 2.4 | Характеристика освещения | | |
| | Количество | ед. | 1 |
| | Достаточность | да/нет | да |

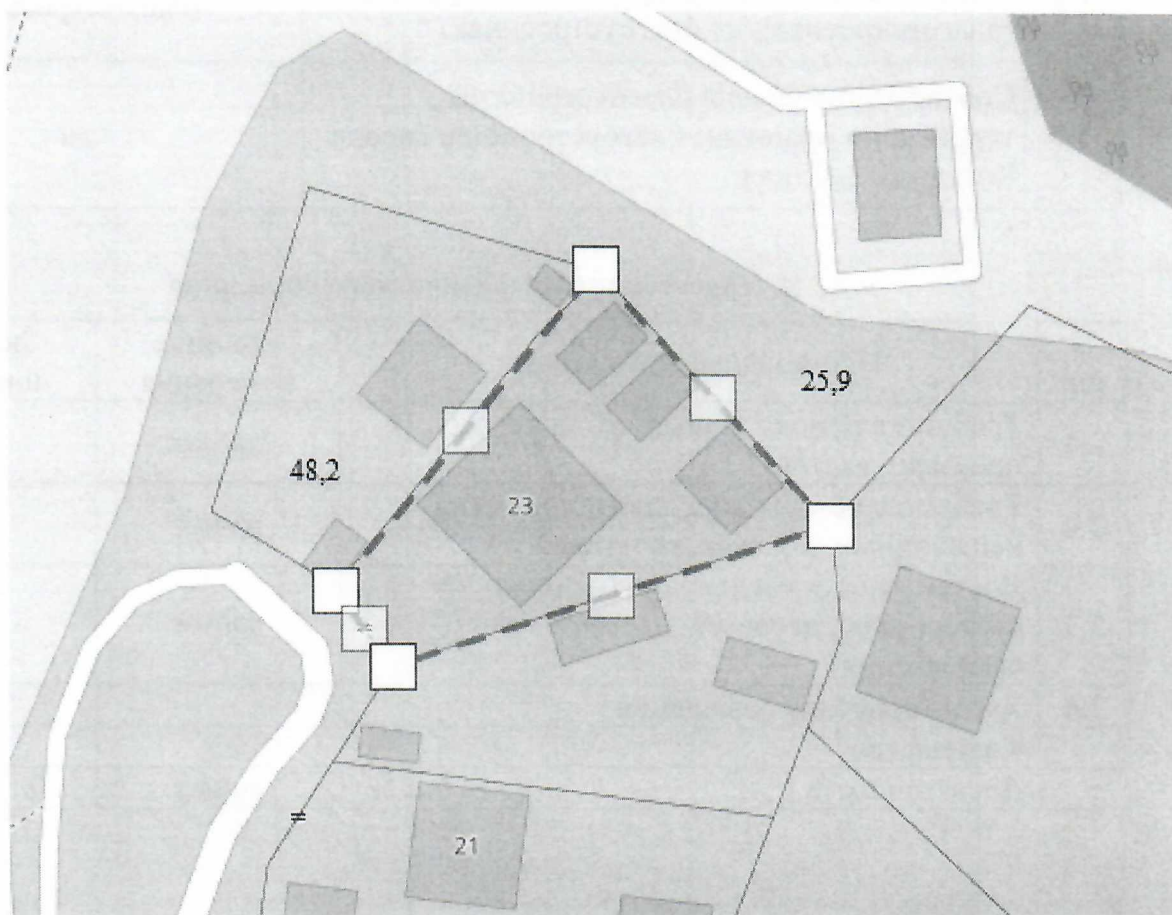
III. Иная учетная информация

| № п/п | Наименование показателя | Единица измерения | Значение показателя |
|-------|-------------------------|-------------------|---------------------|
| 3.1 | | | |







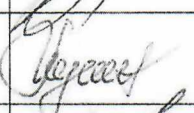
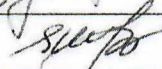

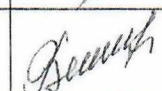
IV. Координаты границ территории

| Обозначение (номер) характерной точки | Перечень координат характерных точек в системе координат МСК-86 | |
|---------------------------------------|---|-----------|
| | X | Y |
| 1 | 74.456065 | 62.252644 |
| 2 | 74.456591 | 62.252374 |
| 3 | 74.455604 | 62.252224 |
| 4 | 74.45548 | 62.252304 |

V. Схема организации территории с указанием ее размеров, границ, объектов благоустройства



Члены инвентаризационной комиссии:

| N п/п | Фамилия, имя, отчество члена инвентаризационной комиссии | Подпись |
|-------|---|---|
| 1 | Ярема Роман Ярославович - председатель постоянной комиссии по вопросам инвентаризации (первый заместитель главы города Когалыма) |  |
| 2 | Рудиков Михаил Алексеевич – заместитель председателя комиссии (заместитель главы города Когалыма, курирующий работу муниципального казенного учреждения «Управление жилищно-коммунального хозяйства города Когалыма») |  |
| 3 | Проскуряков Александр Александрович – секретарь комиссии (начальник отдела городского хозяйства муниципального казенного учреждения «Управление жилищно-коммунального хозяйства города Когалыма») |  |
| 4 | Чемерис Геннадий Анатольевич – член комиссии (исполняющий обязанности директора муниципального казенного учреждения «Управление капитального строительства города Когалыма») |  |
| 5 | Чернявская Лариса Константиновна – член комиссии (и.о. директора муниципального казенного учреждения «Управление жилищно-коммунального хозяйства города Когалыма») |  |
| 6 | Лаишевцев Владимир Сергеевич – член комиссии (начальник отдела архитектуры и градостроительства Администрации города Когалыма) |  |
| 7 | Лучицкая Марина Валерьевна – член комиссии (и.о. председателя комитета по управлению муниципальным имуществом Администрации города Когалыма) |  |
| 8 | Шмыгова Елена Юрьевна – член комиссии (специалист-эксперт ОРЖКХ) |  |
| 9 | Митюков Леонид Викторович – член комиссии (председатель Общественного совета по вопросам ЖКХ) |  |
| 10 | Ветштейн Валентина Васильевна – член комиссии (эксперт ОНФ РФ в гор. Когалыме по ХМАО – Югре) |  |