

ПОСТАНОВЛЕНИЕ АДМИНИСТРАЦИИ ГОРОДА КОГАЛЫМА Ханты-Мансийского автономного округа - Югры

от 05.09.2023

№ 1704

Об установлении публичного сервитута для строительства и эксплуатации объекта электросетевого хозяйства «ЛЭП 0,4 кВ для электроснабжения Общежития кампусного типа Когалымского политехнического колледжа по ул. Прибалтийская 31/1 в г. Когалым»

В соответствии со статьей 39.37 Земельного кодекса Российской Федерации, рассмотрев ходатайство Акционерного общества «Югорская электросетевая компания» об установлении публичного сервитута для строительства объекта электросетевого хозяйства «ЛЭП 0,4 кВ для электроснабжения Общежития кампусного типа Когалымского политехнического колледжа по ул. Прибалтийская 31/1 в г. Когалым»:

1. Установить публичный сервитут сроком на 20 лет для строительства и эксплуатации объекта электросетевого хозяйства «ЛЭП 0,4 кВ для электроснабжения Общежития кампусного типа Когалымского политехнического колледжа по ул. Прибалтийская 31/1 в г. Когалым» в отношении земельных участков с кадастровыми номерами земельных участков 86:17:0011701:635, 86:17:0011701:542, 86:17:0011701:1015, 86:17:0011701:263, 86:17:0011701:681, адрес: Ханты – Мансийский автономный округ – Югра, г. Когалым согласно приложению, к настоящему постановлению.

2. Отделу архитектуры и градостроительства Администрации города Когалыма (О.В. Краева) внести сведения об установлении публичного сервитута в Единый государственный реестр недвижимости в порядке, установленном законодательством Российской Федерации.

3. Настоящее постановление и приложение к нему опубликовать в газете «Когалымский вестник» и разместить на официальном сайте Администрации города Когалыма в информационно-телекоммуникационной сети «Интернет» (www.admkogalym.ru).

4. Контроль за выполнением постановления возложить на заместителя главы города Когалыма А.М. Качанова.

Глава города Когалыма



**ДОКУМЕНТ ПОДПИСАН
ЭЛЕКТРОННОЙ ПОДПИСЬЮ**

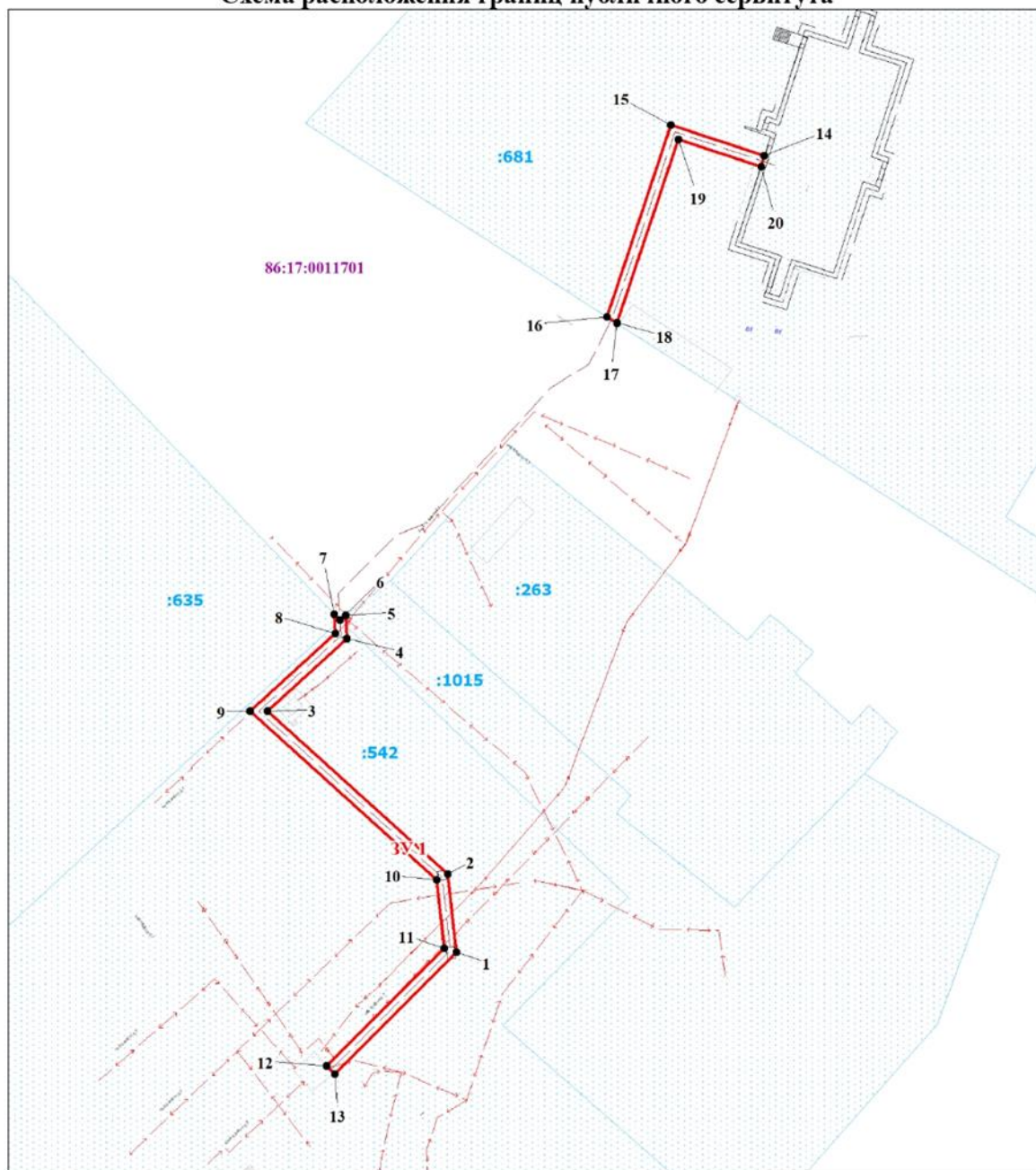
Н.Н.Пальчиков

Сертификат
00D9F6AE729A7AE6A295E8B63E3C00EF06
Владелец Пальчиков Николай Николаевич
Действителен с 16.03.2023 по 08.06.2024

Приложение
к постановлению Администрации
города Когалыма
от 05.09.2023 № 1704






Описание границ публичного сервитута				
Объект: «ЛЭП 0,4 кВ для электроснабжения Общежития кампусного типа Когалымского политехнического колледжа по ул. Прибалтийская 31/1 в г. Когалым»				
Местоположение публичного сервитута: Ханты-Мансийский Автономный округ - Югра, г. Когалым				
Система координат МСК86_Зона_1				
Перечень характерных точек границ публичного сервитута				
Обозначение характерных точек границы	Координаты, м		Метод определения координат и средняя квадратическая погрешность положения характерной точки (Мп), м	Описание закрепления точки
	X	Y		
1	2	3	4	5
	—	—		
1	1097598.22	3625382.32	0.20	Закрепление отсутствует
2	1097611.88	3625380.80	0.20	Закрепление отсутствует
3	1097640.48	3625349.18	0.20	Закрепление отсутствует
4	1097653.20	3625363.12	0.20	Закрепление отсутствует
5	1097657.18	3625362.90	0.20	Закрепление отсутствует
6	1097656.40	3625361.90	0.20	Закрепление отсутствует
7	1097657.48	3625360.86	0.20	Закрепление отсутствует
8	1097654.04	3625361.06	0.20	Закрепление отсутствует
9	1097640.48	3625346.20	0.20	Закрепление отсутствует
10	1097610.90	3625378.90	0.20	Закрепление отсутствует
11	1097598.96	3625380.24	0.20	Закрепление отсутствует
12	1097578.24	3625359.58	0.20	Закрепление отсутствует
13	1097576.84	3625360.98	0.20	Закрепление отсутствует
1	1097598.22	3625382.32	0.20	Закрепление отсутствует
	—	—		
14	1097737.76	3625436.30	0.20	Закрепление отсутствует
15	1097743.20	3625419.96	0.20	Закрепление отсутствует
16	1097709.54	3625408.72	0.20	Закрепление отсутствует
17	1097708.44	3625410.44	0.20	Закрепление отсутствует
18	1097708.58	3625410.52	0.20	Закрепление отсутствует
19	1097740.68	3625421.24	0.20	Закрепление отсутствует
20	1097735.86	3625435.74	0.20	Закрепление отсутствует
14	1097737.76	3625436.30	0.20	Закрепление отсутствует

Схема расположения границ публичного сервитута



Масштаб 1:1000

Условные обозначения

- | | |
|---|---|
|  | :ЗУ1 - обозначения проектных границ публичного сервитута |
|  | 1 - обозначение характерных точек проектных границ публичного сервитута |
|  | 86:17:0011701 - обозначения кадастровых кварталов |
|  | - обозначения проектных границ местоположения инженерного сооружения |
|  | :125 - обозначения земельных участков по сведениям ГКН |