



ПОСТАНОВЛЕНИЕ АДМИНИСТРАЦИИ ГОРОДА КОГАЛЫМА Ханты-Мансийского автономного округа - Югры

от 18.09.2023

№ 1805

Об установлении публичного сервитута для строительства и эксплуатации сетей электроснабжения к объекту: «Музейный комплекс в городе Когалыме»

В соответствии со статьей 39.37 Земельного кодекса Российской Федерации, рассмотрев ходатайство Общества с ограниченной ответственностью «Спортивно-культурный комплекс» об установлении публичного сервитута для строительства и эксплуатации сетей электроснабжения к объекту: «Музейный комплекс в городе Когалыме»:

1. Установить публичный сервитут сроком на 10 лет для строительства и эксплуатации сетей электроснабжения к объекту: «Музейный комплекс в городе Когалыме» в отношении земельного участка с кадастровым номером 86:17:0010114:1, местоположение: Ханты – Мансийский автономный округ – Югра, г. Когалым, ул. Дружбы Народов, 3, согласно приложениям 1, 2, 3 к настоящему постановлению.

2. Отделу архитектуры и градостроительства Администрации города Когалыма (О.В. Краева) внести сведения об установлении публичного сервитута в Единый государственный реестр недвижимости в порядке, установленном законодательством Российской Федерации.

3. Опубликовать настоящее постановление и приложения к нему в газете «Когалымский вестник» и сетевом издании «Когалымский вестник»: KOGVESTI.RU (приложения 1-3 в печатном издании не приводятся). Разместить настоящее постановление и приложения к нему на официальном сайте Администрации города Когалыма в информационно-телекоммуникационной сети Интернет (www.admkogalym.ru).

4. Контроль за выполнением постановления возложить на заместителя главы города Когалыма А.М. Качанова.

Глава города Когалыма



**ДОКУМЕНТ ПОДПИСАН
ЭЛЕКТРОННОЙ ПОДПИСЬЮ**

Н.Н.Пальчиков

Сертификат
00D9F6AE729A7AE6A295E8B63E3C00EF06
Владелец Пальчиков Николай Николаевич
Действителен с 16.03.2023 по 08.06.2024

Приложение 1
к постановлению Администрации
города Когалыма
от 18.09.2023 № 1805

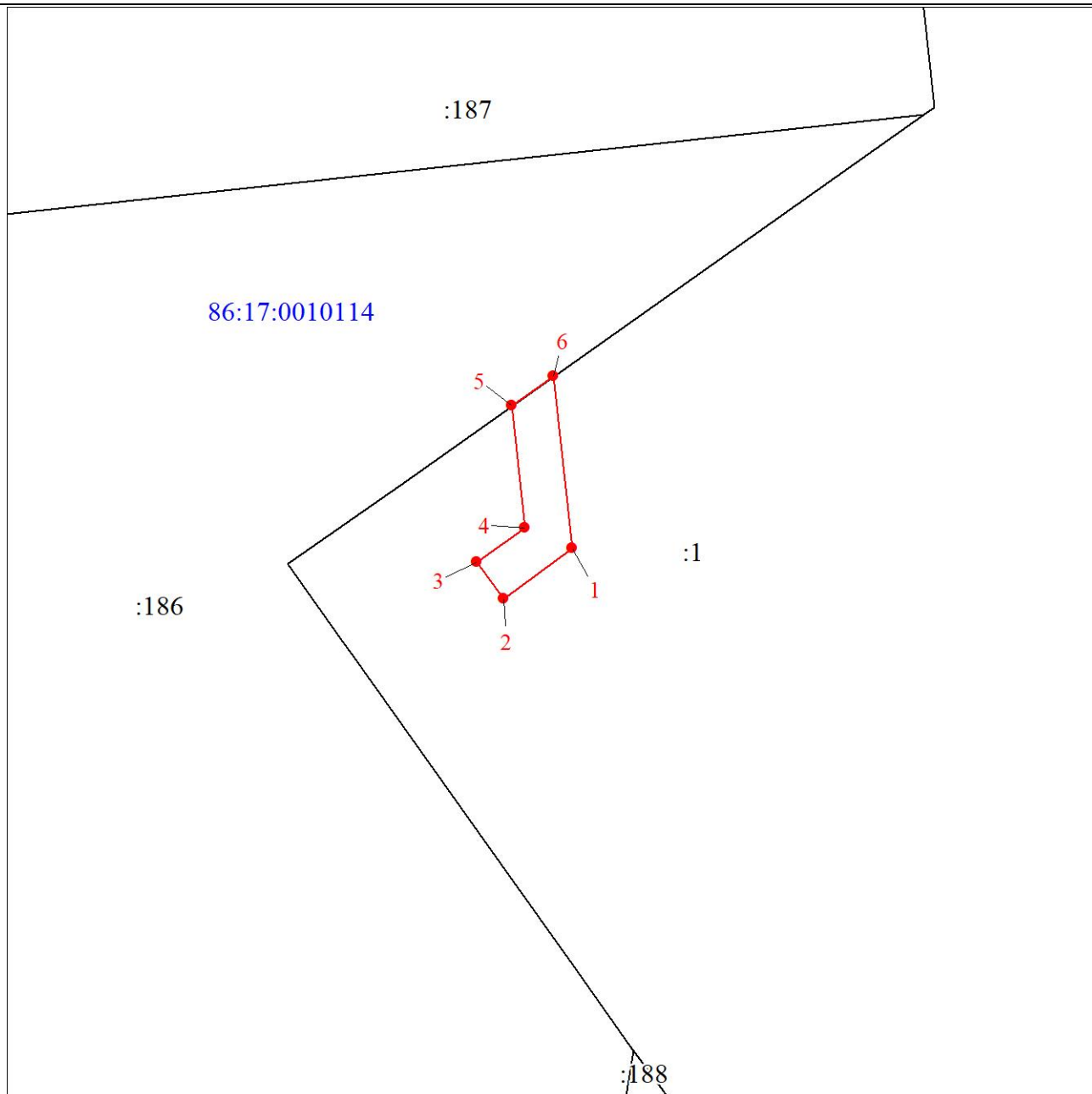
ОПИСАНИЕ МЕСТОПОЛОЖЕНИЯ ГРАНИЦ

Зона публичного сервитута "Инженерные сети (электроснабжения) к объекту:
«Музейный комплекс в городе Когалыме»
(наименование объекта, местоположение границ которого описано (далее -
объект)

Раздел 1


Сведения об объекте		
№ п/п	Характеристики объекта	Описание характеристик
1	2	3
1	Местоположение объекта	Ханты-Мансийский автономный округ - Югра, Когалым г
2	Площадь объекта \pm величина погрешности определения площади ($P \pm \Delta P$), м ²	60 \pm 3
3	Иные характеристики объекта	1. Приложение к ходатайству об установлении публичного сервитута на основании п.п. 1 п.5, п.7 ст.39.41 Земельного кодекса 2. Ограничения использования и установления публичного сервитута предусмотрены в соответствии с гражданским законодательством 3. "Инженерные сети (электроснабжения) к объекту: «Музейный комплекс в городе Когалыме»

План границ объекта



Масштаб 1:500


Используемые условные знаки и обозначения:



Характерная точка границы объекта



Надписи номеров характерных точек границы объекта



Граница объекта




Граница охранной зоны



Обозначение границы охранной зоны




Граница территориальной зоны



Обозначение границы территориальной зоны


Используемые условные знаки и обозначения:



Часть границы, сведения ЕГРН о которой позволяют однозначно определить ее положение на местности



Надписи кадастрового номера земельного участка



Граница кадастрового квартала

86:17:0010114

Обозначение кадастрового квартала

Текстовое описание местоположения границ объекта		
Прохождение границы		Описание прохождения границы
от точки	до точки	
1	2	3
1	2	-
2	3	
3	4	
4	5	
5	6	
6	1	

Приложение 2
к постановлению Администрации
города Когалыма
от 18.09.2023 № 1805

ОПИСАНИЕ МЕСТОПОЛОЖЕНИЯ ГРАНИЦ

Зона публичного сервитута "Инженерные сети (электроснабжения) к объекту:
«Музейный комплекс в городе Когалыме»

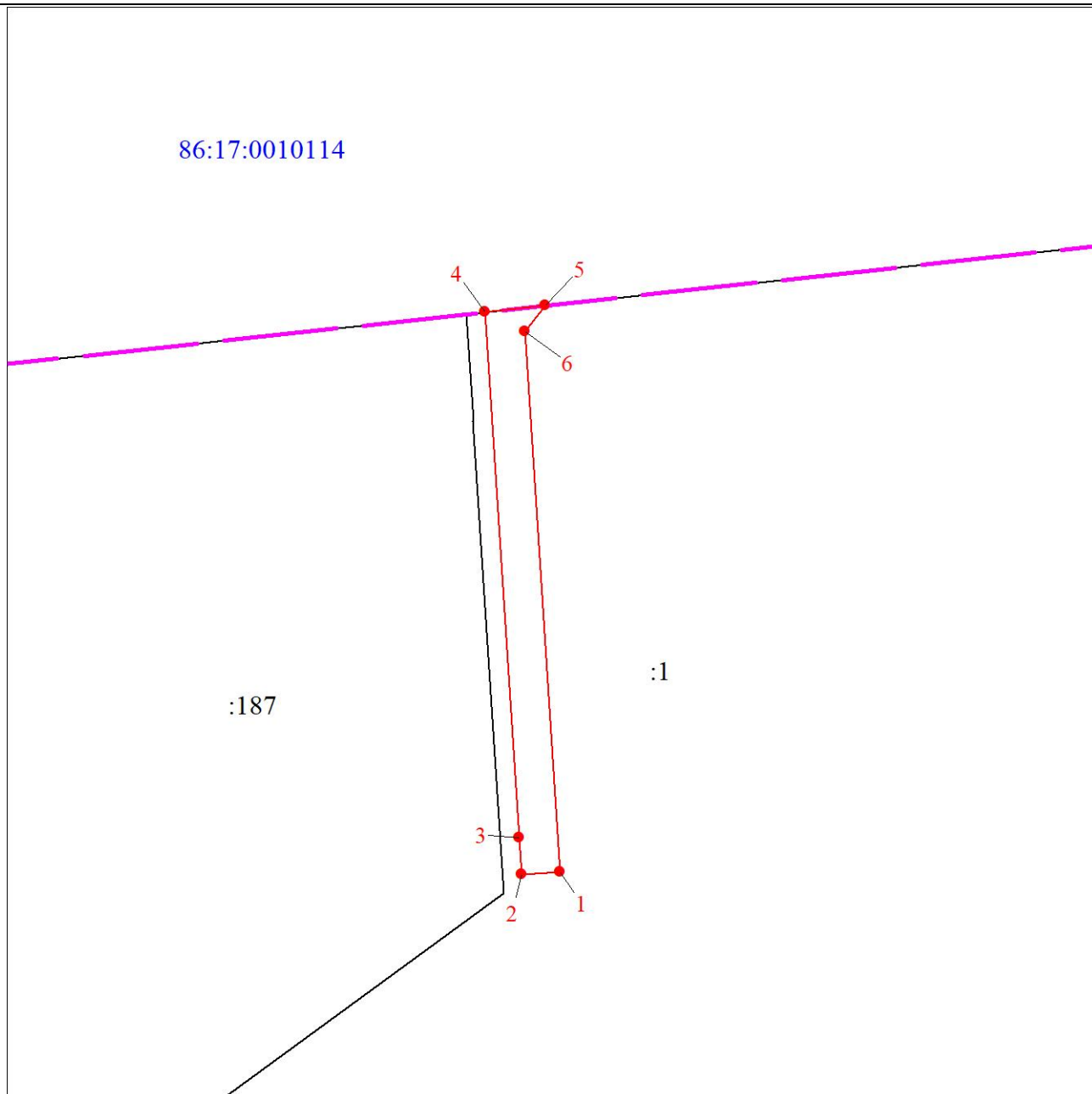
(наименование объекта, местоположение границ которого описано (далее -
объект)

Раздел 1


Сведения об объекте		
№ п/п	Характеристики объекта	Описание характеристик
1	2	3
1	Местоположение объекта	Ханты-Мансийский автономный округ - Югра, Когалым г
2	Площадь объекта ± величина погрешности определения площади ($P \pm \Delta P$), м ²	134 ± 4
3	Иные характеристики объекта	1. Приложение к ходатайству об установлении публичного сервитута на основании п.п.1 п.5, п.7 ст.39.41 Земельного кодекса 2. Ограничения использования и установления публичного сервитута предусмотрены в соответствии с гражданским законодательством 3. "Инженерные сети (электроснабжения) к объекту: «Музейный комплекс в городе Когалыме»

Раздел 4

План границ объекта



Используемые условные знаки и обозначения:



Характерная точка границы объекта



Надписи номеров характерных точек границы объекта




Граница объекта



Граница охранной зоны



Обозначение границы охранной зоны




Граница территориальной зоны



Обозначение границы территориальной зоны


Используемые условные знаки и обозначения:



Часть границы, сведения ЕГРН о которой позволяют однозначно определить ее положение на местности



Надписи кадастрового номера земельного участка



Граница кадастрового квартала

86:17:0010114

Обозначение кадастрового квартала

ОПИСАНИЕ МЕСТОПОЛОЖЕНИЯ ГРАНИЦ

Зона публичного сервитута "Инженерные сети (связи) к объекту: «Музейный комплекс в городе Когалыме»

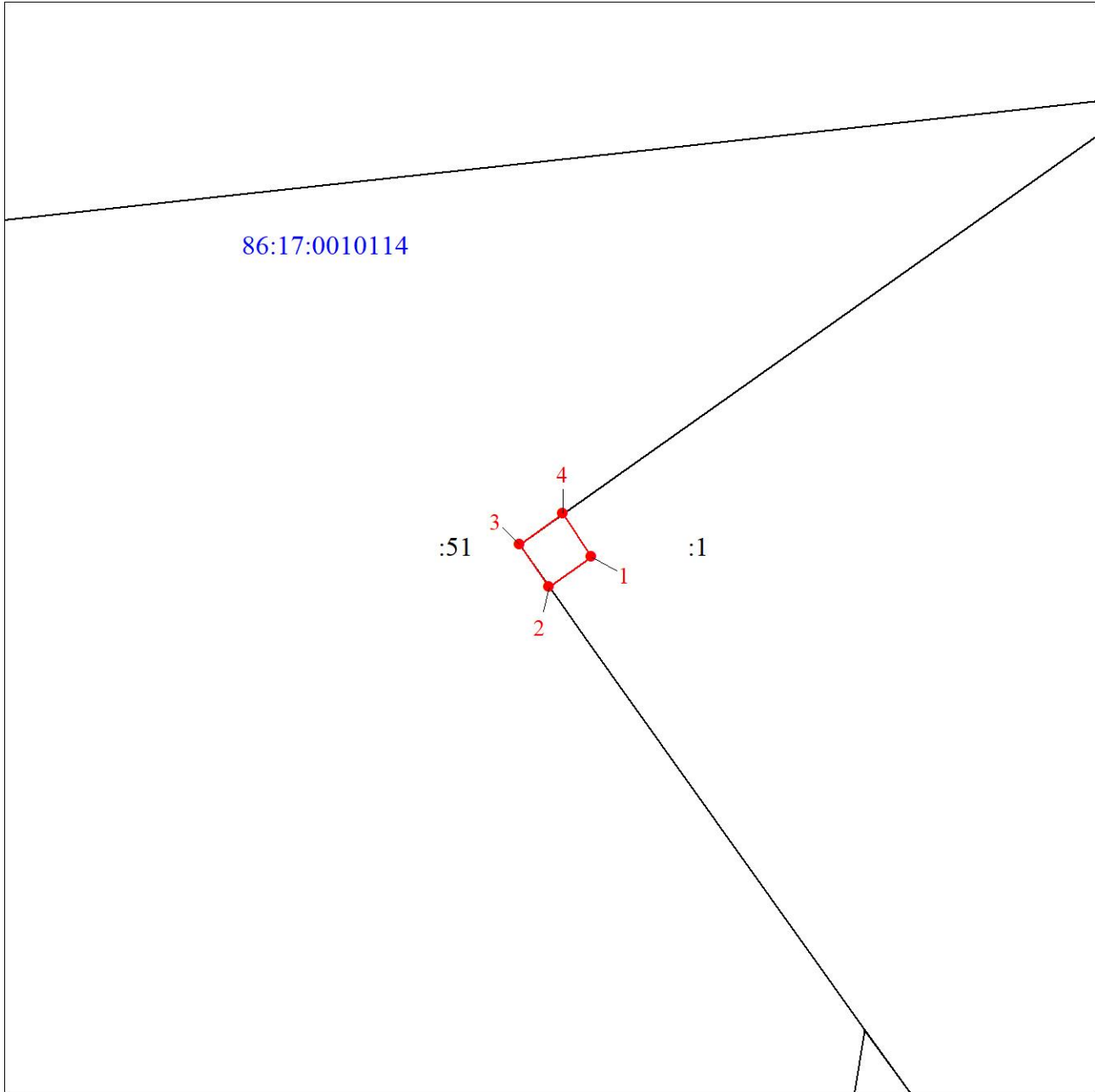
(наименование объекта, местоположение границ которого описано (далее - объект))

Раздел 1

Сведения об объекте		
№ п/п	Характеристики объекта	Описание характеристик
1	2	3
1	Местоположение объекта	Ханты-Мансийский автономный округ - Югра, Когалым г
2	Площадь объекта \pm величина погрешности определения площади ($P \pm \Delta P$), м ²	16 \pm 1
3	Иные характеристики объекта	1. Приложение к ходатайству об установлении публичного сервитута на основании п.п.1 п.5, п.7 ст.39.41 Земельного кодекса 2. Ограничения использования и установления публичного сервитута предусмотрены в соответствии с гражданским законодательством 3. "Инженерные сети (связи) к объекту: «Музейный комплекс в городе Когалыме»


Раздел 4

План границ объекта



Масштаб 1:500

Используемые условные знаки и обозначения:



Характерная точка границы объекта



Надписи номеров характерных точек границы объекта



Граница объекта



Граница охранной зоны



Обозначение границы охранной зоны




Граница территориальной зоны




Обозначение границы территориальной зоны

Используемые условные знаки и обозначения:



Часть границы, сведения ЕГРН о которой позволяют однозначно определить ее положение на местности



Надписи кадастрового номера земельного участка



Граница кадастрового квартала

86:17:0010114

Обозначение кадастрового квартала

Текстовое описание местоположения границ объекта

Прохождение границы		Описание прохождения границы
от точки	до точки	
1	2	3
1	2	-
2	3	-
3	4	-
4	1	-

Текстовое описание местоположения границ объекта		
Прохождение границы		Описание прохождения границы
от точки	до точки	
1	2	3
1	2	-
2	3	-
3	4	-
4	5	-
5	6	-
6	1	-