



## ПОСТАНОВЛЕНИЕ АДМИНИСТРАЦИИ ГОРОДА КОГАЛЫМА Ханты-Мансийского автономного округа - Югры

от 23.10.2023

№ 2085

Об установлении публичного сервитута для строительства и эксплуатации объекта электросетевого хозяйства «Строительство ЛЭП 6 кВ ориентировочной протяженностью 0,210 км для электроснабжения промышленной площадки по ул. Широкая, 3, г. Когалым»

В соответствии со статьей 39.37 Земельного кодекса Российской Федерации, рассмотрев ходатайство Акционерного общества «Югорская региональная электросетевая компания» об установлении публичного сервитута для строительства и эксплуатации объекта электросетевого хозяйства «Строительство ЛЭП 6 кВ ориентировочной протяженностью 0,210 км для электроснабжения промышленной площадки по ул. Широкая, 3, г. Когалым»:

1. Установить публичный сервитут сроком на 25 лет для строительства и эксплуатации объекта электросетевого хозяйства «Строительство ЛЭП 6 кВ ориентировочной протяженностью 0,210 км для электроснабжения промышленной площадки по ул. Широкая, 3, г. Когалым» в отношении земельных участков с кадастровыми номерами 86:17:0000000:3937, 86:17:0010207:1338 и кадастрового квартала 86:17:0010203, адрес: Ханты – Мансийский автономный округ – Югра, город Когалым, улица Широкая, 3, согласно приложению к настоящему постановлению.

2. Отделу архитектуры и градостроительства Администрации города Когалыма (О.В. Краева) направить в орган регистрации прав документы (содержащиеся в них сведения) для внесения сведений об установлении публичного сервитута в Единый государственный реестр недвижимости в порядке, установленном законодательством Российской Федерации.

3. Опубликовать настоящее постановление и приложение к нему в газете «Когалымский вестник» и сетевом издании «Когалымский вестник»: KOGVESTI.RU (приложение в печатном издании не приводится). Разместить настоящее постановление и приложение к нему на официальном сайте Администрации города Когалыма в информационно-телекоммуникационной сети Интернет ([www.admkogalym.ru](http://www.admkogalym.ru)).

4. Контроль за выполнением постановления возложить на заместителя главы города Когалыма А.М. Качанова.

Глава города Когалыма



**ДОКУМЕНТ ПОДПИСАН  
ЭЛЕКТРОННОЙ ПОДПИСЬЮ**

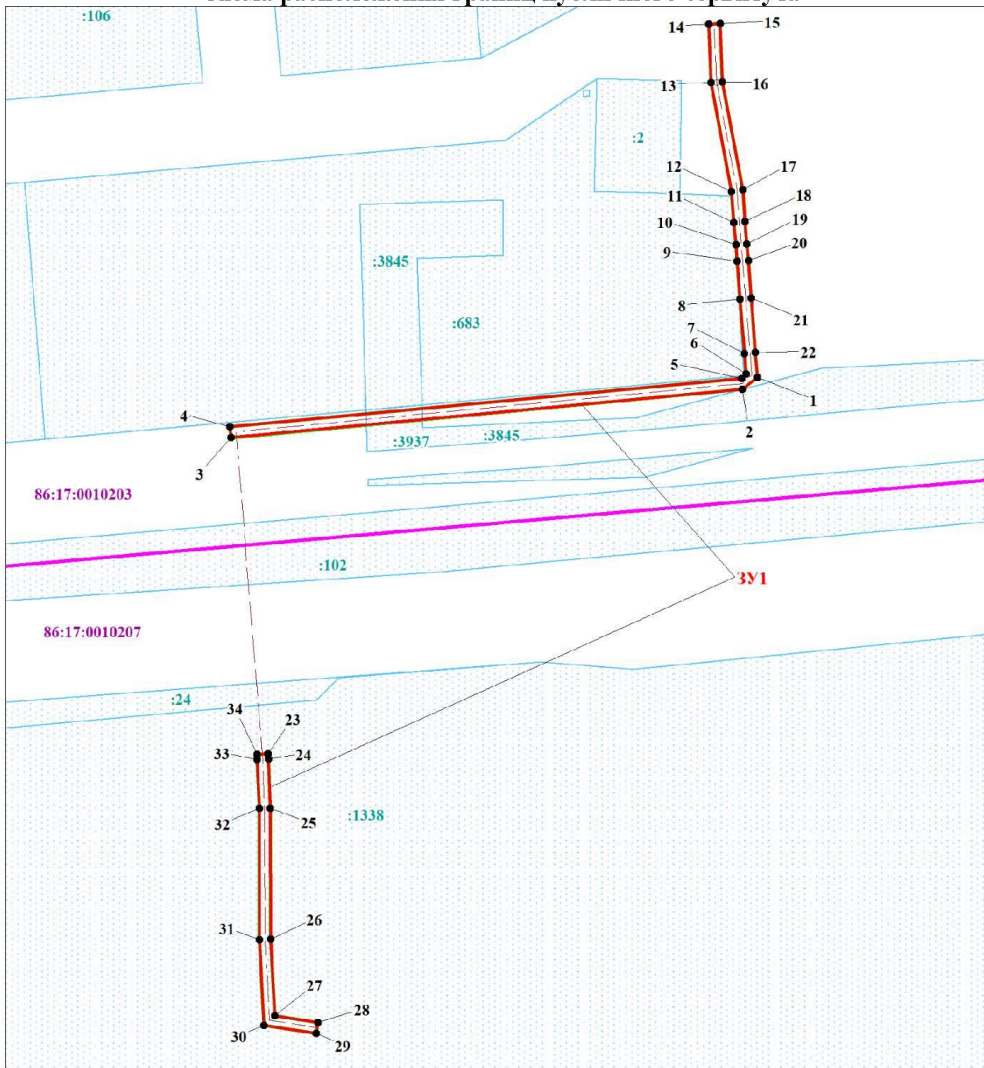
Н.Н.Пальчиков

Сертификат  
00D9F6AE729A7AE6A295E8B63E3C00EF06  
Владелец Пальчиков Николай Николаевич  
Действителен с 16.03.2023 по 08.06.2024

Приложение  
к постановлению Администрации  
города Когалыма  
от 23.10.2023 № 2085






<b>Описание границ публичного сервитута</b>				
<b>Объект:</b> «Строительство ЛЭП 6 кВ ориентировочной протяженностью 0,210 км для электроснабжения промышленной площадки по ул. Широкая, 3, г. Когалым»				
<b>Местоположение публичного сервитута:</b> Ханты-Мансийский Автономный округ - Югра, г. Когалым, ул. Широкая				
Система координат МСК86 Зона 1				
<b>Перечень характерных точек границ публичного сервитута</b>				
Обозначение характерных точек границы	Координаты, м		Метод определения координат и средняя квадратическая погрешность положения характерной точки (Мп), м	Описание закрепления точки
	X	Y		
1	2	3	4	5
1	1095763.30	3629397.32	0.20	Закрепление отсутствует
2	1095761.14	3629394.62	0.20	Закрепление отсутствует
3	1095752.46	3629303.00	0.20	Закрепление отсутствует
4	1095754.44	3629302.84	0.20	Закрепление отсутствует
5	1095763.12	3629394.44	0.20	Закрепление отсутствует
6	1095763.88	3629395.26	0.20	Закрепление отсутствует
7	1095767.58	3629394.96	0.20	Закрепление отсутствует
8	1095777.30	3629394.20	0.20	Закрепление отсутствует
9	1095784.08	3629393.66	0.20	Закрепление отсутствует
10	1095787.04	3629393.42	0.20	Закрепление отсутствует
11	1095791.04	3629393.10	0.20	Закрепление отсутствует
12	1095796.64	3629392.66	0.20	Закрепление отсутствует
13	1095816.10	3629389.00	0.20	Закрепление отсутствует
14	1095826.60	3629388.60	0.20	Закрепление отсутствует
15	1095826.64	3629390.62	0.20	Закрепление отсутствует
16	1095816.22	3629391.00	0.20	Закрепление отсутствует
17	1095796.92	3629394.66	0.20	Закрепление отсутствует
18	1095791.20	3629395.10	0.20	Закрепление отсутствует
19	1095787.20	3629395.42	0.20	Закрепление отсутствует
20	1095784.24	3629395.66	0.20	Закрепление отсутствует
21	1095777.46	3629396.20	0.20	Закрепление отсутствует
22	1095767.74	3629396.96	0.20	Закрепление отсутствует
1	1095763.30	3629397.32	0.20	Закрепление отсутствует
	—	—		
23	1095695.82	3629309.66	0.20	Закрепление отсутствует
24	1095694.88	3629309.74	0.20	Закрепление отсутствует
25	1095686.08	3629310.08	0.20	Закрепление отсутствует
26	1095662.56	3629310.10	0.20	Закрепление отсутствует
27	1095648.86	3629310.86	0.20	Закрепление отсутствует
28	1095647.66	3629318.62	0.20	Закрепление отсутствует
29	1095645.70	3629318.30	0.20	Закрепление отсутствует
30	1095647.14	3629308.94	0.20	Закрепление отсутствует
31	1095662.52	3629308.10	0.20	Закрепление отсутствует
32	1095686.04	3629308.08	0.20	Закрепление отсутствует
33	1095694.76	3629307.74	0.20	Закрепление отсутствует
34	1095695.66	3629307.66	0.20	Закрепление отсутствует
23	1095695.82	3629309.66	0.20	Закрепление отсутствует

### Схема расположения границ публичного сервитута



Масштаб 1:1000

#### Условные обозначения

- |   |   |
|---|---|
|  | :ЗУ1 - обозначения проектных границ публичного сервитута                |
|  | 1 - обозначение характерных точек проектных границ публичного сервитута |
|  | 86:17:0010203 - обозначения кадастровых кварталов                       |
|  | :102 - обозначения земельных участков по сведениям ГКН                  |
|  | - обозначения проектных границ местоположения инженерного сооружения    |