

ПАСПОРТ № 15
 благоустройства общественной территории «Сквер по ул. Янтарной»
 по состоянию на «30» ноября 2017 года

I. Общие сведения

| № п/п | Наименование показателя | Значение показателя |
|-------|---|---|
| 1.1 | Вид территории * | Сквер |
| 1.2 | Общая площадь территории, кв.м | 6 735,00 |
| 1.3 | Адрес (местоположение) территории | ул. Янтарная |
| 1.4 | Кадастровый номер земельного участка (квартала) | 86:17:0010112 |
| 1.5 | Здания, строения, сооружения, расположенные в границах территории | Фонтан |
| 1.6 | Правообладатели земельных участков, образующих общественную территорию | Муниципалитет |
| 1.7 | Оценка уровня благоустроенности территории (благоустроенная/не благоустроенная) ** | Благоустроенная (степень благоустройства – низкая) |
| 1.8 | Численность населения, имеющего удобный пешеходный доступ к основным площадкам территории, чел. *** | 9 350 |
| 1.9 | Исполнитель | Главный специалист ОАиГ (А.Р.Касимова) |

Примечание:

* парк, сквер, центральная улица, площадь, набережная и так далее;

** благоустроенной считается территория, обеспеченная твердым покрытием, позволяющим комфортное передвижение по основным пешеходным коммуникациям в любое время года и в любую погоду, освещением, игровым оборудованием для детей возрастом до пяти лет и набором урн, скамеек, озеленением, оборудованными площадками для сбора твердых коммунальных отходов;

*** под удобным пешеходным доступом понимается возможность для пользователя площадки пройти до нее по оборудованному твердым покрытием и освещенному маршруту в течение не более чем пяти минут.

II. Характеристика физического состояния

| № п/п | Наименование показателя | Единица измерения | Значение показателя |
|-------|---|-------------------|---------------------|
| 2.1 | Требуется ремонт дорожного покрытия проезжих частей | да/нет | нет |
| 2.2 | Требуется ремонт дорожного покрытия пешеходных | да/нет | да |

| | | | |
|-----|--|--------|-----|
| | дорожек, тротуаров | | |
| 2.3 | Наличие площадок, специально оборудованных для отдыха, общения и проведения досуга различными группами населения | да/нет | нет |
| | Количество | ед. | - |
| | Площадь | кв. м | - |
| 2.4 | Наличие оборудованной контейнерной площадки (выделенная) | ед. | - |
| 2.5 | Достаточность озеленения (газонов, кустарников, деревьев, цветочного оформления) | да/нет | нет |
| 2.6 | Наличие достаточного количества малых архитектурных форм | да/нет | нет |
| 2.7 | Потребность в установке оборудования и элементов благоустройства, в том числе: | да/нет | да |
| | Игровое оборудование | да/нет | нет |
| | Спортивное оборудование | да/нет | нет |
| | Осветительные приборы | да/нет | да |
| | Скамьи | да/нет | да |
| | Урны | да/нет | да |
| | Элементы навигации и информирования | да/нет | да |
| | Ограждения | да/нет | нет |
| 2.8 | Характеристика освещения | | |
| | Количество | ед. | 17 |
| | Достаточность | да/нет | да |
| 2.9 | Наличие приспособлений для маломобильных групп населения (опорных поручней, специального оборудования на детских и спортивных площадках, спусков, пандусов для обеспечения беспрепятственного перемещения) | да/нет | нет |

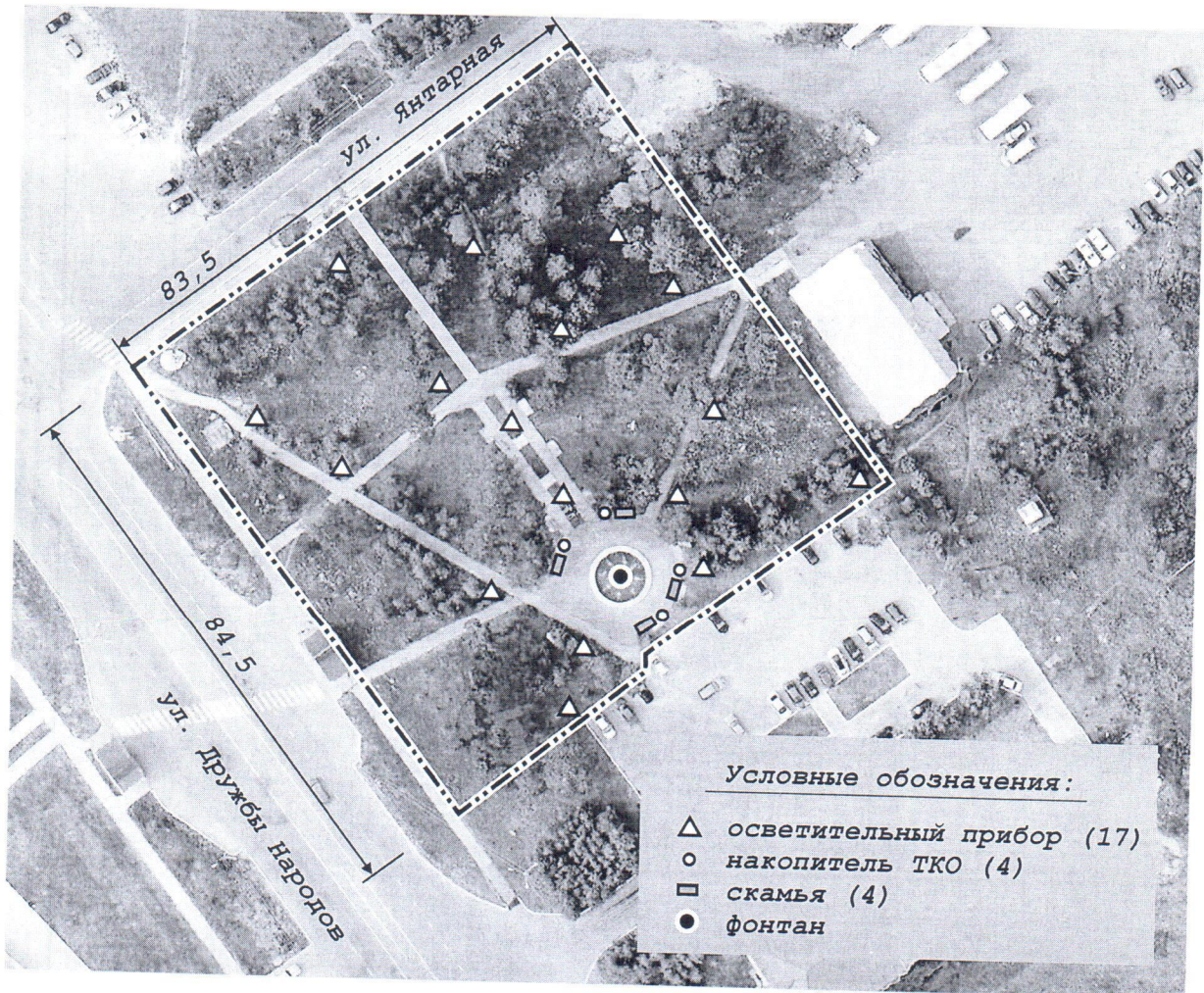
III. Иная учетная информация

| № п/п | Наименование показателя | Единица измерения | Значение показателя |
|-------|-------------------------|-------------------|---------------------|
| 3.1 | | | |

IV. Координаты границ территории










| Обозначение (номер) характерной точки | Перечень координат характерных точек в системе координат МСК-86 | |
|--|---|------------|
| | X | Y |
| 1 | 3627167,6 | 1097524,86 |
| 2 | 3627231,83 | 1097575 |
| 3 | 3627282,23 | 1097510,94 |
| 4 | 3627245,72 | 1097482,36 |
| 5 | 3627244,66 | 1097478,13 |
| 6 | 3627217,68 | 1097459,87 |

V. Схема организации общественной территории с указанием ее размеров, границ, объектов благоустройства



Дата проведения инвентаризации – «30» ноября 2017 года

Члены инвентаризационной комиссии:

| № п/п | ФИО | Должность | Подпись |
|-------|-------------------------------------|---|---|
| 1 | Ярема Роман Ярославович | первый заместитель главы города Когалыма |  |
| 2 | Рудиков Михаил Алексеевич | заместитель главы города Когалыма, курирующий работу муниципального казенного учреждения «Управление жилищно-коммунального хозяйства города Когалыма» |  |
| 3 | Гаврилюк Елена Юрьевна | директор муниципального казенного учреждения «Управление капитального строительства города Когалыма» |  |
| 4 | Хуморов Игорь Алексеевич | директор муниципального казенного учреждения «Управление жилищно-коммунального хозяйства города Когалыма» |  |
| 5 | Лаишевцев Владимир Сергеевич | начальник отдела архитектуры и градостроительства Администрации города Когалыма |  |
| 6 | Лучицкая Марина Валерьевна | исполняющий обязанности председателя комитета по управлению муниципальным имуществом Администрации города Когалыма |  |
| 7 | Проскуряков Александр Александрович | начальник отдела городского хозяйства муниципального казенного учреждения «Управление жилищно-коммунального хозяйства города Когалыма» |  |
| 8 | Ветштейн Валентина Васильевна | эксперт общероссийского народного фронта Российской Федерации в городе Когалыме |  |
| 9 | Митюков Леонид Викторович | председатель общественного совета при Администрации города Когалыма по осуществлению контроля за выполнением организациями жилищно-коммунального комплекса своих обязательств |  |